

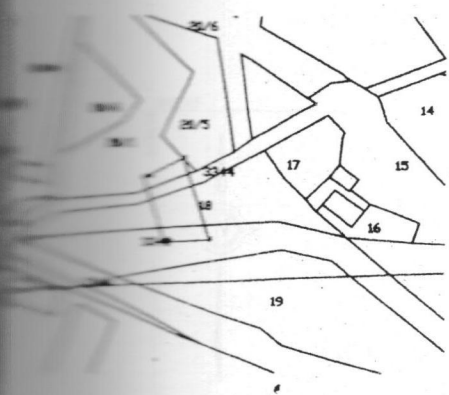
AMPLASAMENT SI DELIMITARE A TERENURILOR PROPUSE SPRE VALIDARE IN BAZA L. 15/2003

terenul amplasat in centrul localitatii  
PROPRIETAR: COMUNA POJORATA

Scara: 1: 2880 si 1:500

Receptionat: D.J.C.G.C. Suceava  
Director general: Inspector S.C.G.C.  
ing. Titi Petrea

..... din .....




Nota:

- Planul a fost realizat prin georeferentierea planșelor la scara 1:2880 cu măsurătorile efectuate interen.

**Suprafata de 500 mp, teren identic cu parte din parcelele funciare 18, 28/1, 3344 si 3349 este propusa spre a fi atribuita lui SURPAT EMIL in baza Lg. 15/2003**

- Prezentul plan s-a intocmit in vederea inaintarii si prezentarii spre aprobare si validare comisiei locale de aplicare a legii 15/2003.



Legenda:

- limite cadastru general;
- limite amplasamente propuse spre validare;

COMUNA POJORATA  
COMUNA POJORATA



la data: 20.03.2004

Intocmit: ing. Alexandru Paul

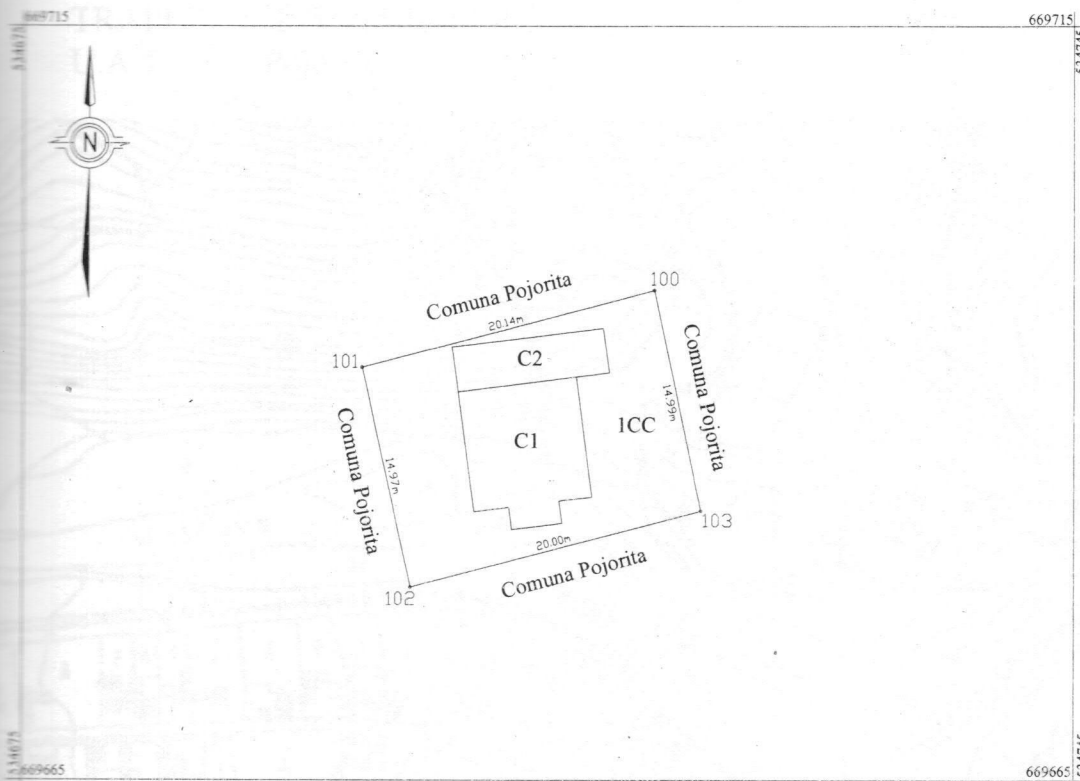


# PLAN DE AMPLASAMENT ȘI DELIMITARE A IMOBILULUI

76

Scara 1:500

Nr. cadastral	Suprafața măsurată	Adresa imobilului
	<b>300 mp</b>	com. Pojorita, jud. Suceava
Carta Funciară nr.	U.A.T. Pojorita	



NOTA: terenul ce face obiectul prezentului plan de situatie este identic d.p.d.v. cadastral cu parte din parcela 18 din CF 33314 - Pojorita si parte din parcela 3349 din CF neidentificat.

### A. Date referitoare la teren

Categorie de folosință	Suprafața (mp)	Mențiuni
CC	300	teren intravilan
<b>Total</b>	<b>300</b>	imobil neîmprejmuit

### B. Date referitoare la construcții

Destinația	Suprafața construită la sol (mp)	Mențiuni
CL	69	C1 - locuință P+M - supr. desfășurată = 137 mp
CA	30	C2 - șură - supr. desfășurată = 30 mp
<b>Total</b>	<b>99</b>	construcțiile și studiate sunt fără lift și nu dețin certif. de performanță energetică

**Suprafața totală măsurată a imobilului = 300 mp**

Executant,  
S.C. TerraCad S.R.L.



Data 10.08.2017



**TERRACAD**  
REDEFINESTE PROFESIONALISMUL

Calea Bucovinei nr.277 A,  
Mun.C-lung Mold.jud. Suceava  
Tel. 0230311527, 0731429444  
E-mail: terracad99@yahoo.com  
CUI: RO16460013  
R.C.: J33/568/2004

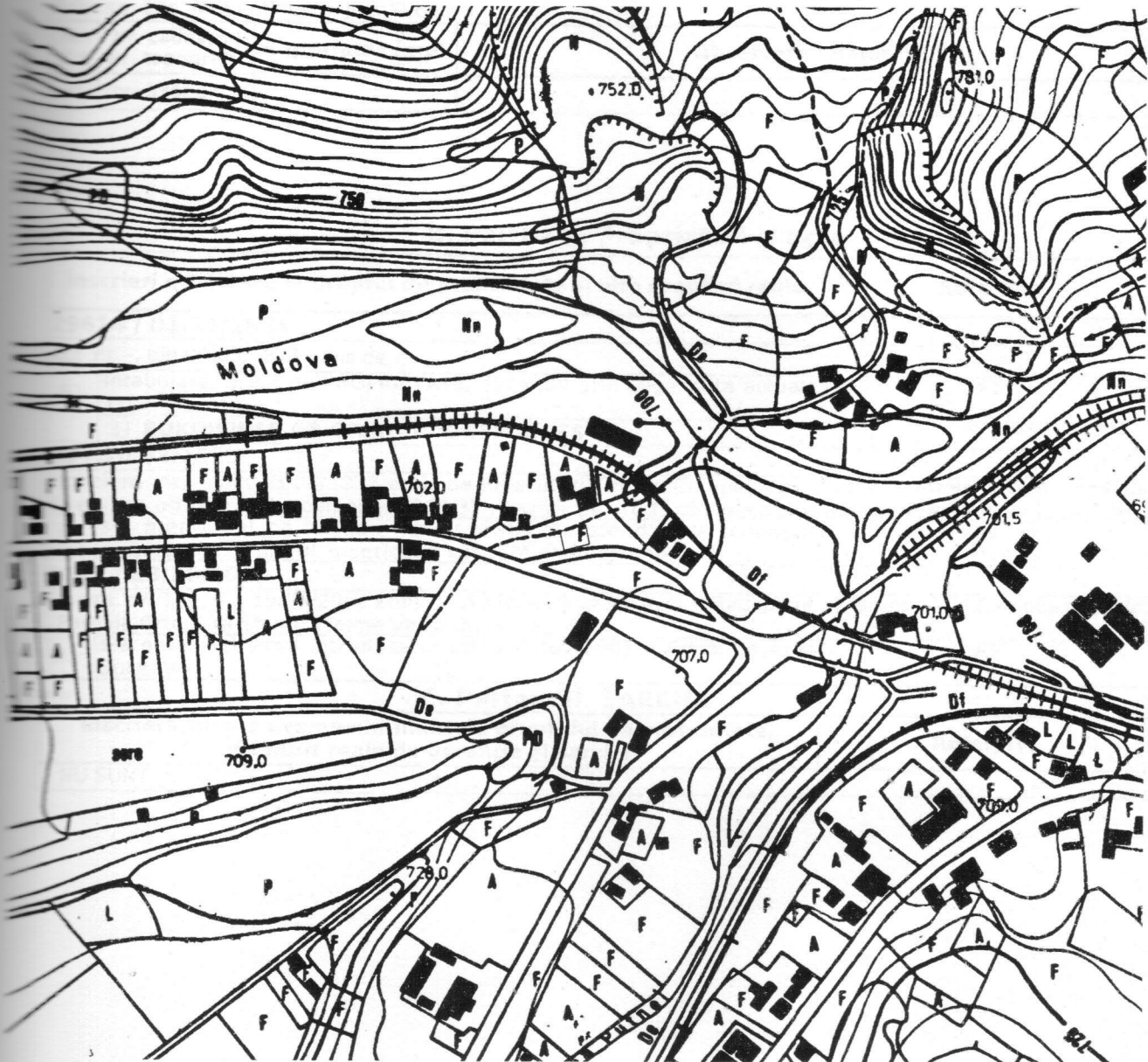
CERTIFICAT NR. QAIC /RO/91775-A  
EN ISO 9001 : 2014  
CERTIFICAT NR. QAIC /RO/91776-A  
EN ISO 14001/2004  
CERTIFICAT NR. QAIC /RO/91777-A  
EN OHSAS 18001/2008  
CERTIFICAT NR. QAIC /RO/91778-A  
EN ISO 27001/2005



The use of the Accreditation Mark indicates  
accreditation in respect of those activities covered  
by the accreditation certificate number 046

### PLAN DE ÎNCADRARE ÎN ZONĂ

Scara : 1:5000  
TRAPEZ : L-35-15-B-d-4-I  
U.A.T. : Pojorîta



#### Legendă

Imobilul din planul de situație

CERTIFICAT DE AUTORIZARE  
Seria RO-B-J Nr. 0716  
S.C. TERRACAD S.R.L.  
CLASA III

Intocmit  
de SC TerraCad SRL

~~CERTIFICAT DE ÎNCADRARE~~  
Seria RO-B-F Nr. 0005  
Ovidiu Alin  
BOICU  
CATEGORIA D



Oficiul de Cadastru și Publicitate Imobiliară SUCEAVA  
Biroul de Cadastru și Publicitate Imobiliară Campulung Moldovenesc

ANCP  
AUTORITATEA NAȚIONALĂ  
DE CADASTRU ȘI PUBLICITATE  
IMOBILIARĂ

**EXTRAS DE CARTE FUNCİARĂ  
PENTRU INFORMARE**

Carte Funciară Nr. 33314 Pojorâta

Nr. cerere 10837

Ziua 31

Luna 07

Anul 2017

Cod verificare



100049618515

ROMÂNIA

**A. Partea I. Descrierea imobilului**

TEREN Necunoscut

Nr. CF vechi:2124

Adresa: Loc. Neidentificata, Jud. Suceava

Nr. Crt.	Nr. cadastral Nr. topografic	Suprafața* (mp)	Observații / Referințe
01	Top: 3344-17-18	-	

**B. Partea II. Proprietari și acte**

Inscrieri privitoare la dreptul de proprietate și alte drepturi reale	Referințe
<b>29614 / 01/11/1884</b>	
Act nr. -, din 08/03/1873 emis de -;	
81 Intabulare, drept de PROPRIETATE, dobandit prin Lege, cota actuala 1/1 1) BUKOWINER GR.OR.RELIGIONSFONDES	A1
<b>99 / 10/03/1937</b>	
Inchidere nr. -, din 13/03/1937 emis de Judecatoria mixta Campulung , a cererii Administratiei Fondului Bisericesc ort.rom.al Bucovinei nr.3867/37 , bazata pe art.39 din legea pentru organizarea bisericii ort.rom.;	
82 s-a mentionat ca "Bukowiner gr.or.Religionsfond" si-a schimbat numirea in "Fondul Bisericesc ort.rom.al Bucovinei"	A1
<b>2617 / 23/10/2002</b>	
Adresa nr. 120, din 19/09/2002 emis de Arhiepiscopia Sucevei si Radautilor , Protopopiatul Campulung Mold. Parohia Ortodoxa Sfanta Treime Vatra Dornei;	
83 s-a notat actiunea introdusa in Dosar 5962/2001 a Curtii de Apel Suceava	A1

**C. Partea III. SARCINI .**

Inscrieri privind dezmembrămintele dreptului de proprietate, drepturi reale de garanție și sarcini	Referințe
NU SUNT	

**Anexa Nr. 1 La Partea I****Teren**

Nr cadastral	Suprafața (mp)*	Observații / Referințe
Top: 3344-17-18	-	

\* Suprafața este determinată în planul de proiecție Stereo 70.

## DETALII LINIARE IMOBIL

*Geometria pentru acest imobil nu a fost g sit.***Date referitoare la teren**

Nr Crt	Categorie folosință	Intra vilan	Suprafața (mp)	Tarla	Parcelă	Nr. topo	Observații / Referințe
1	pasune	-	-	-	-	3344	
2	pasune	-	-	-	-	17	
3	neproductiv	-	-	-	-	18	

Certific că prezentul extras corespunde cu pozițiile în vigoare din cartea funciară originală, păstrată de acest birou.

Prezentul extras de carte funciară este valabil la autentificarea de către notarul public a actelor juridice prin care se sting drepturile reale precum și pentru dezbateră succesiunilor, iar informațiile prezentate sunt susceptibile de orice modificare, în condițiile legii.

S-a achitat tariful de 20 RON, -Chitanța internă nr.26832/31-07-2017 în suma de 20, pentru serviciul de publicitate imobiliară cu codul nr. 272.

Data soluționării,

31-07-2017

Data eliberării,

/ /

Asistent Registrator,

OVIDIU MOCANU

O.C.P.I. SOCEAVA  
MOCANU OVIDIU  
Asistent registrator

Referent,

O.C.P.I. SOCEAVA  
MOCANU OVIDIU  
Asistent registrator

