

COMPLETĂRI




al Inventarului bunurilor care fac parte din domeniul public al comunei Pojorâta, județul Suceava, înscris în Anexa la Hotărârea Consiliului Local nr. 15 din 22.08.1999, cu modificările și completările ulterioare

Secțiunea a -I -a – Bunuri imobile

Nr. crt.	Codul de clasificare	Denumirea bunului	Elemente de identificare	Anul dobândirii sau după caz al dării în folosință	Valoare inventar -mii lei-	Situația juridică actuală/ denumire act proprietate sau alte acte doveditoare
0	1	2	3	4	5	6
79		Teren de sport	cu destinația de curți construcții, situat în intravilanul satului Pojorâta, comuna Pojorâta, județul Suceava, cu o suprafață de 924 mp, cu următoarele vecinătăți: N – Comuna Pojorâta ; S – Comuna Pojorâta; E Comuna Pojorâta , V – Comuna Pojorâta	2019	379	Hotărârea Consiliului local al comunei Pojorâta nr. 19/21.02.2018
80		Teren loc de joacă	cu destinația de curți construcții, situat în intravilanul satului Pojorâta, comuna Pojorâta, județul Suceava, cu o suprafață de 80 mp, cu următoarele vecinătăți: N – Comuna Pojorâta ; S – Comuna Pojorâta; E Comuna Pojorâta , V – Comuna Pojorâta	2019	47.6	Hotărârea Consiliului local al comunei Pojorâta nr. 19/21.02.2018

81	Teren	Cu destinația curți construcții , situat în intravilanul satului Pojorâta, comuna Pojorâta, județul Suceava, cu o suprafață de 435 mp cu următoarele vecinătăți: N – Drum ; S – CFR; E CFR, V – CFR	1998	68	Hotărârea Consiliului local al comunei Pojorâta nr. 12/02.02.2018
82	Monumentul „ Eroii Neamului”	situat în satul Pojorâta, comuna Pojorâta, județul Suceava, construcție din beton, cu fundație din beton, placat cu plăci din granit, având regim de înălțime P, cu o suprafață de 42 mp.	2019	54	Hotărârea Consiliului local al comunei Pojorâta nr. 12/02.02.2018

Președinte,
Ioan – Bogdan Codreanu

Membrii: 1. Lehaci Elena - Smaranda 
2. Cârloanță Mihai - Cristian 
3. Iordan Petrică 
4. Lehaci Silviu Dumitru 