

GEOSTONES.R.L.

Câmpulung Moldovenesc

str. Alexandru Vlahuța, nr. 19A, jud. Suceava

mobil: 074 315.5245 / 074 333.8249

e-mail: gabrieladanar@yahoo.com



GEOSTONE

Către,

PRIMARIA COMUNEI POJORATA

La cererea Dumneavoastră am inspectat și evaluat PARCELA DE TEREN amplasata in com. Pojorata, nr. 212, jud. Suceava, ce include:

TEREN INTRAVILAN, FANEATA CU SUPRAFATA DE 1.174 MP, in scris in Cartea Funciara 34763/Pojorata, cu nr. cad. 34763, amplasat în com. Pojorata, sat Pojorata, nr. 212, zona Handal, jud. Suceava.

Declar, că nu am nici o relație particulară cu clientul și nici un interes actual sau viitor față de proprietatea evaluată. Rezultatele prezentului raport de evaluare nu se bazează pe solicitarea obținerii unei anumite valori.

Declar, că am inspectat proprietatea imobiliara mai susmentionata in data de 17.07.2020, fără a face investigații/verificări suplimentare și nu-mi asum răspunderea pentru defectele ascunse, dacă acestea sunt prezente la data inspecției.

Scopul evaluării - vânzarea proprietatii

Tipul valorii estimate - valoarea de piata

Data evaluării - 17.07.2020

Data intocmirii raportului de evaluare - 17.07.2020

Dreptul de proprietate supus evaluării - drept absolut de proprietate (conform Standardelor de Evaluare, ediția 2018)



CONFORM
CU ORIGINALUL

GEOSTONE S.R.L.

Membru corporativ ANEVAR, legitimație 433/2020

CUI: 22714221 ; J33/1701/2007

Cont: RO34 BRDE 340S V238 5269 3400 Banca B.R.D. Suc. C-lung Moldovenesc

GEOSTONES.R.L.

Câmpulung Moldovenesc

str. Alexandru Vlahuța, nr. 19A, jud. Suceava

mobil: 074 315.5245 / 074 333.8249

email: gabrieladanan@yahoo.com



În urma aplicării metodologiei de evaluare și ținând seama de prevederile prezentului raport, opinia evaluatorului referitoare la valoarea de piață a parcelelor de teren supuse evaluării este de:

PROPRIETATE IMOBILIARA FUNCIARA

amplasata in com. Pojorata, nr. 212, jud. Suceava

VALOAREA DE PIATA

17.600 lei

3.640 €

valorile nu contin TVA

Mențiuni suplimentare:

- Cursul valutar utilizat conform BNR la data evaluării este de 4,8428 LEI pentru 1 EURO; Raportul a fost elaborat pe baza standardelor de evaluare, a recomandărilor și metodologiei de lucru recomandate de către ANEVAR; Valoarea a fost exprimată ținând seama exclusiv de ipotezele, condițiile limitative și aprecierile exprimate în prezentul raport și este valabilă la data evaluării; Valoarea este o predicție; Valoarea este subiectivă; Evaluarea este o opinie asupra unei valori.

Am primit,

Primaria comunei Pojorata

Am predat,

GEOSTONE S.R.L.



GEOSTONE S.R.L.

Membreu corporativ ANEVAR, legițimatie 433/2020

CUI: 22714221 ; J33/1701/2007

Cont: RO34 BRDE 340S V238 5269 3400 Banca B.R.D. Suc. C-lung Moldovenesc

2020



NR. 51/17.07.2020

RAPORT DE EVALUARE

TEREN INTRAVILAN, FANEATA CU

SUPRAFATA DE 1.174 MP

Adresa imobil: sat Pojorata, zona Handal, nr. 212, com. Pojorata,
jud. Suceava

Proprietar: COMUNA POJORATA, DOMENIU PRIVAT

Client: PRIMARIA COMUNEI POJORATA

Utilizator: PRIMARIA COMUNEI POJORATA

Evaluator: GEOSTONE SRL, membru corporativ ANEVAR

Data raportului: 17.07.2020

Data evaluarii: 17.07.2020



Datele, informatiile si continutul prezentului raport fiind confidentiale, nu vor putea fi copiate in parte sau in totalitate si nu vor fi transmise unor terti fara acordul scris si prealabil al evaluatorului GEOSTONE S.R.L.

GHOSTONES.R.L.

Compulung Moldovenesc

str. Alexandra Vlahuta, nr. 19A, jud. Suceava

mail: 074 315.5245 / 074 333.8249

email: gabrieladan@yaho.com



CUPRINS


SCRISOARE DE TRANSMITERE	4
PARTEA I - INTRODUCERE	4
REZUMATUL FAPTELOR PRINCIPALE SI AL CONCLUZIILOR IMPORTANTE	4
CERTIFICAREA EVALUATORULUI	6
PARTEA II - TERMENII DE REFERINTA AI EVALUARII	7
II.1. IDENTIFICAREA SI COMPETENTA EVALUATORULUI	7
II.2 IDENTIFICAREA CLIENTULUI SI A ORICAROR UTILIZATORI DESEMNAI	8
II.3 SCOPUL EVALUARII	8
II.4 IDENTIFICAREA PROPRIETATII IMOBILIARE SUBIECT. DREPTURI DE PROPRIETATE EVALUATE	9
II.5 TIPUL VALORII.....	10
II.6 DATA EVALUARII.....	10
II.7 DOCUMENTAREA NECESARA PENTRU EFECTUAREA EVALUARII	10
II.8 NATURA SI SURSA INFORMATIILOR UTILIZATE PE CARE SE VA BAZA EVALUAREA	11
II.9 IPOTEZE SI IPOTEZE SPECIALE	12
II.10 RESTRICTII DE UTILIZARE, DIFUZARE SAU PUBLICARE.....	14
II.11 DECLARATIA CONFORMITATII CU SEV	15
II.12 DESCRIEREA RAPORTULUI.....	15
PARTEA III - PREZENTAREA DATELOR	17
III.1 DATE DESPRE ARIA DE PIATA, ORAS, VECINATATI SI LOCALIZARE	17
III.2 DESCRIEREA SITUATIEI JURIDICE	17
III.3 DESCRIEREA TERENULUI	18
III.4 ISTORICUL PROPRIETATII SUBIECT	18
PARTEA IV - ANALIZA PIETII IMOBILIARE	19
IV.1 ANALIZA CERERII	19
IV.2 ANALIZA OFERTEI	19
IV.3 ANALIZA ECHILIBRULUI PIETII	22
PARTEA V - ANALIZA CELEI MAI BUNE UTILIZARI	24
PARTEA VI - EVALUAREA PROPRIETATII	26

GHOSTONE S.R.L.

Membru corporativ ANEVAR, legitimatie 433/2020

CUI: 22714221 ; J33/1701/2007

Cont: RO34 BRDE 340S V238 5269 3400 Banca B.R.D. Suc. C-lung Moldovenesc



GEOSTONES.R.L.

Campulung Moldovenesc

str. Alexandru Vlahuta, nr. 19A, jud. Suceava

telefon: 074 315.5245 / 074 333.8249

email: gabrieladan@yahoo.com



GEOSTONE

VI.1 METODA COMPARATIILOR DIRECTE.....	26
PARTEA VII - ANALIZA REZULTATELOR SI CONCLUZIA ASUPRA VALORII	30
VII.1 ANALIZA REZULTATELOR.....	30
VII.2 CONCLUZIA ASUPRA VALORII.....	31
ANEXE.....	32
ACTE DE PROPRIETATE.....	32
DOCUMENTATIE CADASTRALA.....	32
INFORMATII DE PIATA UTILIZATE, ALTELE FATA DE CELE ENUMERATE LA ANALIZA PIETEI	32
FIGURI, SCHEME, FOTOGRAFII SECUNDARE (neincluse in capitolele anterioare).....	32
BIBLIOGRAFIE.....	33



GEOSTONE S.R.L.

Membru corporativ ANEVAR, legiřimatie 433/2020

CUI: 22714221 ; J33/1701/2007

Cont: R034 BRDE 340S V238 5269 3400 Banca B.R.D. Suc. C-lung Moldovenesc

GHOSTONES.R.L.

Campulung Moldovenesc

str. Alexandru Vlahuta, nr. 19A, jud. Suceava

mobil: 074 315.5245 / 074 333.8249

email: gabrieladan@yaho.com



PARTEA I - INTRODUCERE

REZUMATUL FAPTELOR PRINCIPALE SI AL CONCLUZIILOR IMPORTANTE

OBIECTUL EVALUARII: TEREN FANEATA, INTRAVILAN CU SUPRAFATA DE 1.174 MP

IDENTIFICARE	identificat cu nr. cad. 34763, inscris in CF 34763 UAT Pojorata
CADASTRALA IMOBIL	
PROPRIETAR	Comuna Pojorata, domeniu privat
ADRESA PROPRIETATII	Sat Pojorata, com. Pojorata, jud. Suceava
CLIENT / UTILIZATOR	Client - PRIMARIA COMUNEI POJORATA Utilizator - PRIMARIA COMUNEI POJORATA
NATURA SI SURSA	Informatiile referitoare la proprietate au fost puse la dispozitie de catre
1 INFORMATIILOR	reprezentantii Primariei comunei Pojorata. In elaborarea raportului de evaluare au fost utilizate informatii de pe piata imobiliara, segmentul de piata terenuri amplasate in intravilanul localitatilor, cu posibila utilizare rezidentiala, amplasate in com. Pojorata.
SCURTA DESCRIERE A	Terenul cu suprafata de 1.174 MP, este amplasat in zona mediana,
2 IMOBILULUI	in intravilanul com. Pojorata si prezinta o forma regulata, ocupat la data inspectiei de o constructie care nu face obiectul evaluarii. Parcela de teren are cale de acces, avand deschidere la drum comunal. Proprietatea are acces la reseaua de alimentare cu energie electrica. Vecinatati ale terenului: la nord - propr. Duceac Veronica si Duceac Petru, la sud - drum comunal, la est - propr. Lucau Aurel, la Vest - propr. Raia Constantin.

TIPUL VALORII	Valoarea de piata
SCOPUL EVALUARII	VANZAREA PROPRIETATII IMOBILIARE
DATA EVALUARII	17.07.2020
2 DATA RAPORTULUI	17.07.2020
DATA INSPECTIEI	17.07.2020

GHOSTONE S.R.L.

Membru corporativ ANEVAR, legiřimatie 433/2020

CUI: 22714221 ; J33/1701/2007

Cont: RO34 BRDE 340S V238 5269 3400 Banca B.R.D. Suc. C-lung Moldovenesc



GEOSTONE S.R.L.

Campulung Moldovenesc

str. Alexandru Vlahuta, nr. 19A, jud. Suceava

telefon: 074 315.5245 / 074 333.8249

email: gabrieledaman@yahoo.com



GEOSTONE

	CURS DE SCHIMB BNR	4,8428 lei echivalent 1 eur
	LA DATA EVALUARII	
3	DATE PRIVIND DREPTUL DE PROPRIETATE	Conform partii a II-a din extrasul de carte funciara proprietatea este inregistrata cu drept de proprietate in favoarea COMUNEI POJORATA domeniu privat, dobandit prin Lege in baza Actelor administrative nr. 141/08.11.2018, emis de Consiliul Local Pojorata, Act administrativ nr. 297/17.01.2020, Act administrativ nr. 12/26.02.2019 emis de Consiliul Local Pojorata. Conform partii a III-a din extrasului de carte funciara (foaia de sarcini) asupra proprietatii imobiliare nu sunt inregistrate sarcini.
4	DATE PRIVIND ACTE DE PROPRIETATE	Nu s-au pus la dispozitia evaluatorului, acte de proprietate asupra proprietatii.
5	DATE PRIVIND DOCUMENTATIA CADASTRALA	Extras de carte funciara Plan de amplasament si delimitarea imobilului
6	UTILIZAREA ACTUALA A PROPRIETATII CEA MAI BUNA UTILIZAREA PROPRIETATII	La data inspectiei, 17.07.2020, terenul era ocupat faneata. Analizand proprietatea imobiliara si anume terenul in suprafata de 1174 mp amplasat in zona mediana a com. Pojorata, cu acces la drumul comunal, cea mai buna utilizare a proprietatii poate fi rezidentiala (gradina sau pentru edificare). Analiza CMBU a fost realizata de catre evaluatorul, pentru a se identifica segmentul de piata, de unde vor fi selectate ofertele, pentru estimarea valorii de piata.
	ZONA DE AMPLASARE	Proprietatea este amplasata in zona mediana a com. Pojorata, in zona rezidentiala, ocupata de case de locuit unifamiliale.
	ARTERE IMPORTANTE DE CIRCULATIE IN APROPIERE	Parcela de teren are cale de acces, avand deschidere de 28,00 ml la drum comunal.
7	CARACTERUL EDILITAR LA ZONEI	Zona mediana cu caracter rezidential, ocupat de case de locuit unifamiliale.

GEOSTONE S.R.L.

Membu corporativ ANEVAR, legitiimatie 433/2020

CUI: 22714221 ; J33/1701/2007

Cont: RO34 BRDE 340S V238 5269 3400 Banca B.R.D. Suc. C-lung Moldovenesc



GEOSTONES.R.L.

Campulung Moldovenesc

str. Alexandru Vlahuta, nr. 19A, jud. Suceava

mob: 074 315.5245 / 074 333.8249

email: gabrieladaman@yahoo.com



GEOSTONE

UTILITATI EDILITARE ALE ZONEI Retea alimentare energie electrica si retea alimentare apa, aflate in zona.

UTILITATI DISPONIBILE Retea alimentare energie electrica, aflata in zona.

**PROPRIETATII/
RACORDATA**

AMBIENT Linistit

8 **METODE UTILIZATE** Metoda comparatiilor directe

VALOAREA DE PIATA

9 **ESTIMATA PRIN**

METODA 17.600 lei respectiv 3.640 eur

COMPARATIILOR

DIRECTE

10 **CONCLUZIA FINALA
ASUPRA VALORII DE
PIATA**

17.600 lei respectiv 3.640 eur

valorile nu contin TVA

CERTIFICAREA EVALUATORULUI

Subsemnatul certifica in cunostinta de cauza ca:

- Afirmatiile sustinute in prezentul raport sunt reale si corecte;
- Analizele, opiniile si concluziile din prezentul raport sunt limitate numai la ipotezele si conditiile specificate si se constituie ca analize, concluzii si opinii personale si nepartinitoare din punct de vedere profesional;
- Nu am niciun interes prezent sau viitor in proprietatea care constituie obiectul acestui raport si niciun interes personal legat de partile implicate;
- Nu am nicio partinire legata de proprietatea care este obiectul acestui raport sau legata de partile implicate in aceasta evaluare;
- Remunerarea evaluatorului nu se face in functie de exprimarea unei valori prestabilite sau care ar favoriza cauza clientului, de obtinere a unui rezultat dorit sau de aparitia unui eveniment ulterior, remunerarea de fapt nu exista, lucrarea fiind cu scop didactic;




GEOSTONE S.R.L.

Membru corporativ ANEVAR, legitimatie 433/2020

CUI: 22714221 ; J33/1701/2007

Cont: RO34 BRDE 340S V238 5269 3400 Banca B.R.D. Suc. C-lung Moldovenesc



GEOSTONES.R.L.

Campulung Moldovenesc

str. Alexandru Vlahuta, nr. 19A, jud. Suceava

mobil: 074 315.5245 / 074 333.8249

email: gabrieladan@ yahoo.com



GEOSTONE

- Acest raport de evaluare nu se bazeaza pe solicitarea unei valori minime/maxime, solicitare venita din partea beneficiarului sau a altor persoane care au interese legate de beneficiar sau de aprobarea unui imprumut;
- In deplina cunostinta de cauza, analizele, opiniile si concluziile exprimate au fost realizate in conformitate cu cerintele Standardelor Internationale de Evaluare si cu cerintele Codului deontologic al evaluatorului care este anexa la Standardele de Evaluare ANEVAR ediția 2018;
- Nu a fost oferită asistență profesională semnificativă persoanei care semnează acest raport;
- Certific faptul ca am efectuat personal inspectia proprietatii imobiliare care face obiectul acestui raport, pastrand confidentialitatea;
- In prezent este membru titular ANEVAR;
- Pe baza datelor, analizelor și concluziilor conținute aici, valoarea de piață a dreptului asupra proprietății descrise, la data **17.07.2020**, este estimată la **17.07.2020**.
- Prin prezenta certifica faptul ca este competent sa efectueze acest raport de evaluare.

Evaluatori: Gabriela Dana Nisioi

Data certificarii: 17.07.2020

PARTEA II - TERMENII DE REFERINTA AI EVALUARII

II.1. IDENTIFICAREA SI COMPETENTA EVALUATORULUI

- Denumire societate: **S.C. GEOSTONE S.R.L.**
- **Membru corporativ ANEVAR**
- **Nr. legitimație ANEVAR - 433/2020**
- Cod unic de inregistrare: 22714221
- Nr. inregistrare: J33/1701/2007
- Sediul social: **Campulung Moldovenesc, str. Alexandru Vlahuta, nr. 19 A, jud. Suceava**
- **Date despre evaluatorul care a intocmit raportul de evaluare:**
- **Ing. Nisioi Gabriela Dana**
- **Evaluator autorizat EPI, EBM, Legitimație nr. 14719/2020:**
- - Evaluator autorizat de proprietăți imobiliare - construcții comerciale, construcții industriale și agricole, construcții comerciale, construcții speciale și anexe



GEOSTONE S.R.L.

Membru corporativ ANEVAR, legitimație 433/2020

CUI: 22714221 ; J33/1701/2007

Cont: RO34 BRDE 340S V238 5269 3400 Banca B.R.D. Suc. C-lung Moldovenesc

GEOSTONES.R.L.

Campulung Moldovenesc

str. Alexandru Vlahuta, nr. 19A, jud. Suceava

mobil: 074 315.5245 / 074 333.8249

email: gabrieladancu@yahoo.com



GEOSTONE

- - Evaluator autorizat de bunuri mobile - mașini, echipamente și utilaje, linii tehnologice, mijloace de transport
 - Absolventă a cursurilor de pregătire profesională continuă în domenii precum: Standardele Internaționale de Evaluare (IVS), Garantarea împrumutului, Deprecierea construcțiilor, Evaluarea stocurilor, Evaluarea activelor de infrastructură, Analiza celei mai bune utilizări, Particularități în evaluarea echipamentelor, Identificarea cadastrală a proprietății imobiliare.
 - Experiență în domeniul evaluărilor proprietăți imobiliare -10 ani.
- ✓ Analizele, opiniile și concluziile raportate se limitează numai la ipotezele și condițiile limitative prezentate și reprezintă analizele, opiniile și concluziile profesionale, obiective și imparțiale;
- ✓ Evaluatorul nu are niciun interes prezent sau viitor față de proprietatea care constituie obiectul acestui raport și niciun interes personal legat de părțile implicate
- ✓ Evaluatorul are față de proprietar poziția de executant.
- ✓ Evaluatorul în procesul de evaluare și în elaborarea raportului nu a fost asistat de terți.

II.2 IDENTIFICAREA CLIENTULUI ȘI A ORICAROR UTILIZATORI DESEMNAȚI

- Identificare client: **PRIMARIA COMUNEI POJORATA.**
- Identificare utilizatori desemnați:
 - Identificare alte persoane care au acces la evaluare: **accesul la raportul de evaluare îl are doar clientul. Accesul unei alte persoane la prezentul poate fi realizat cu acordul scris al evaluatorului.**
 - Conținutul prezentului raport de evaluare este adecvat și în conformitate cu necesitățile solicitate de către **PRIMARIA COMUNEI POJORATA** față de care evaluatorul poartă răspundere pentru corectitudine și acuratețea datelor prezentate.

II.3 SCOPUL EVALUARII

Scopul prezentei evaluări este VANZAREA PROPRIETĂȚII IMOBILIARE.

Utilizarea evaluării propuse este motivul pentru care clientul are nevoie de evaluare.

Utilizarea propusă a evaluării este **vanzarea proprietății imobiliare.**

Prezentă evaluare nu poate fi utilizată decât în scopul în care a fost solicitată și realizată, și nu poate fi utilizată în alte scopuri sau în afara contextului prezentat.



GEOSTONE S.R.L.

Membru corporativ ANEVAR, legitimație 433/2020

CUI: 22714221 ; J33/1701/2007

Cont: RO34 BRDE 3405 V238 5269 3400 Banca B.R.D. Suc. C-lung Moldovenesc

GEOSTONES.R.L.

Campulung Moldovenesc

str. Alexandru Vlahuta, nr. 19A, jud. Suceava

mobil: 074 315.5245 / 074 333.8249

email: gabrieladanan@yahoo.com



GEOSTONE

II.4 IDENTIFICAREA PROPRIETATII IMOBILIARE SUBIECT. DREPTURI DE PROPRIETATE EVALUATE

- **Adresa proprietatii (adresa postala, cod postal):** sat Pojorata, nr. 212, com. Pojorata, jud. Suceava
- **Descriere legala conform cadastru si CF:**
 - Imobilul este inregistrat in Cartea Funciara 34763 UAT Pojorata, cu nr. cad. 34763;
 - Conform partii I din extrasul CF imobilul este identificat: TEREN INTRAVILAN, FANEATA CU SUPRAFATA DE 1174 MP.

Conform partii a II-a (foaia de proprietate): proprietatea **este inregistrata cu drept de proprietate in favoarea COMUNEI POJORATA domeniu privat** dobandit prin Lege in baza Actelor administrative nr. 141/08.11.2018, emis de Consiliul Local Pojorata, Act administrativ nr. 297/17.01.2020, Act administrativ nr. 12/26.02.2019 emis de Consiliul Local Pojorata.

Conform partii a III-a (foaia de sarcini): proprietatea este libera de sarcini.

Abateri de la cartea funciara nu s-au constatat, adresa imobilului si numele proprietarului nu sunt eronate.


- Conformitati date Plan amplasament cu datele inspectiei: conform inspectiei nu s-au identificat diferente de suprafata si de amplasament din acte fata de cele din teren.

- **Date privind dreptul de proprietate**

Dobandirea: Conform partii a II-a din extrasul de carte funciara proprietatea **este inregistrata cu drept de proprietate in favoarea COMUNEI POJORATA domeniu privat**, dobandit prin Lege in baza Actelor administrative nr. 141/08.11.2018, emis de Consiliul Local Pojorata, Act administrativ nr. 297/17.01.2020, Act administrativ nr. 12/26.02.2019 emis de Consiliul Local Pojorata.

Dreptul de proprietate: absolut (posesie, folosinta, dispozitie), fara alte drepturi subordonate.

- **Dreptul de proprietate supus evaluarii:** drept absolut asupra imobilului.
- **Diferenta scriptic-faptic:** Analizand actele cadastrale si extrasul de carte funciara evaluatorul nu a sesizat diferente intre scriptic si faptic, respectiv proprietatea fizic se prezinta ca cea descrisa in acte.



GEOSTONE S.R.L.

Membru corporativ ANEVAR, legitimatie 433/2020

CUI: 22714221 ; J33/1701/2007

Cont: RO34 BRDE 340S V238 5269 3400 Banca B.R.D. Suc. C-lung Moldovenesc

GEOSTONES.R.L.

Campulung Moldovenesc

str. Alexandru Vlahta, nr. 19A, iad. Suceava

mobil: 074 315.5245 / 074 333.8249

email: gabrieladaman@yahoo.com



II.5 TIPUL VALORII

Tipul valorii estimate este o precizare a ipotezelor fundamentale de estimare a unei valori, conform Standardelor de Evaluare a bunurilor, editia 2018.

Avand in vedere scopul in care a fost solicitat prezentul raport de evaluare, si anume **VANZARE** tipul de valoarea adecvat estimarii, conform Standardelor de Evaluare a bunurilor, editia 2018, este **VALOAREA DE PIATA**

Estimarea valorii de piata va tine cont de ipoteze fundamentale, care clarifica starea activului in cadrul schimbului ipotetic sau situatiile in care se presupune ca activul se schimba.

Definitie conform Standardelor de Evaluare a bunurilor, editia 2018.

«Valoarea de piață este suma estimată pentru care un activ sau o datorie ar putea fi schimbat(ă) la data evaluării, între un cumpărător hotărât și un vânzător hotărât, într-o tranzacție nepărtinitoare, după un marketing adecvat și în care părțile au acționat fiecare în cunoștință de cauză, prudent și fără constrângere.»

Valoarea de piata in prezentul raport de evaluare este prezentat in moneda lei si eur, la solicitarea clientului. Cursul schimb valutar conform BNR, la data evaluarii este de 4,8428 LEI pentru 1 eur la data evaluarii 17.07.2020.

II.6 DATA EVALUARII

Data evaluarii: 17.07.2020

Concluzia asupra valorii s-a relizat in data de 17.07.2020 si este valabila la aceasta data.

II.7 DOCUMENTAREA NECESARA PENTRU EFECTUAREA EVALUARII

Definirea misiunii de evaluare este efectuată de evaluator în comun acord cu beneficiarul serviciilor de evaluare si are drept scop stabilirea conditiilor si criteriilor de desfasășurare a lucrarilor de evaluare. Misiunea de evaluare include urmatoarele elemente care sunt prezentate in cadrul prezentului raport: identificarea a proprietatii imobiliare; identificare a drepturilor de proprietate evaluat; destinatia evaluarii si orice limitare legata de aceasta; definitie a tipului de valoare; data evaluarii si data raportului; identificare ariei de aplicabilitate a evaluarii si a raportului; identificare a oricaror conditii limitative pe care se bazeaza evaluarea.

Evaluatorului i-au fost furnizate doar actele cadastrale, actele de proprietate nu i-au fost puse la dispozitie.



GEOSTONE S.R.L.

Membru corporativ ANEVAR, legitimatie 433/2020

CUI: 22714221 ; J33/1701/2007

Cont: RO34 BRDE 340S V238 5269 3400 Banca B.R.D. Suc. C-lung Moldovenesc

GEOSTONE S.R.L.

Campulung Moldovenesc

str. Alexandru Vlahuta, nr. 19A, jud. Suceava

mobil: 074 315.5245 / 074 333.8249

email: gabrieladan@yaho.com



GEOSTONE


Limitari privind documentatia: nu au fost prezentate actele de proprietate..

Inspectia proprietatii a fost realizata de catre evaluator membru titular Gabriela Dana Nisioi in prezenta reprezentantului primariei com. Pojorata La data inspectie evaluatorul a avut acces la teren pentru o vizualizare adecvata.

In indeplinirea misiunii de evaluare solicitate, evaluatorul a analizat documentatia ce priveste proprietatea si anume extrasul de carte funciara, planul de amplasament al imobilului si a realizat analiza asupra zonei amplasarii proprietatii prin inspectiei si culegerea informatiilor despre zona si anume tipul zonei, utilizarea terenului in zona, tipul cladirilor edificate in zona, cai acces, iluminat stradal, distanta pana la mijloace de transport in comun, magazine, prezenta unor elemente care provoaca disconfort auditiv, etc, cat si piata imobiliara, segmentul de piata al terenurilor avand CMBU rezidential, amplasate in com. Pojorata.

II.8 NATURA SI SURSA INFORMATIILOR UTILIZATE PE CARE SE VA BAZA EVALUAREA

- Informatii aferente definirii temei:
 - Atestarea dreptului de proprietate asupra imobilului s-a realizat in baza extrasului de carte funciara.
 - Proprietarul bunului imobil pentru istoric, utilizare, delimitare fizica legate de proprietatea imobiliara evaluata, este responsabil exclusiv pentru veridicitatea informatiilor furnizate.
 - Conform datelor actelor cadastrale si inspectiei, terenul intravilan cu categoria de folosinta pasune, poate avea destinatia terenurilor din zona, respectiv viran, ce reprezinta utilizare intermediara. Pentru specificarea care este C.M.B.U. este necesar un Certificat de urbanism, cu specificarea coeficientilor urbanistici.
- Servicii publice in zona, conform datelor proprietarului si inspectiei in teren, sunt retea alimentare enegie electrica si retea alimentare apa.
- Informatii publice:
 - Informatiile despre localitate si zonare au fost preluate de pe site-ul Primariei Pojorata, de pe site-urile imobiliare si alte site-uri care ofera informatii.
 - Informatiile privind zona evaluatorul le-a cules in mare parte la data inspectiei vizual, si din informatiilor oferite de vecinii proprietatii.
 - Infrastructura zonei a fost analizata de catre evaluator la data inspectiei si privitor la retelele disponibile in zona si calitatea lor au fost preluate din informatiile proprietarului.



GEOSTONE S.R.L.

Membru corporativ ANEVAR, legițimatie 433/2020

CUI: 22714221 ; J33/1701/2007

Cont: RO34 BRDE 340S V238 5269 3400 Banca B.R.D. Suc. C-lung Moldovenesc

GHOSTONES.R.L.

Campania Moldovenească

str. Alexandru Vlahuta, nr. 19A, jud. Suceava

mobil: 074 315.5245 / 074 333.8249

email: gabrieladan@yaho.com



GEOSTONE

Informatiile preluate din surse publice se presupune a fi credibile. Corectitudinea preluarii informatiilor ramane in responsabilitatea evaluatorului.

- Informatii descriptive:
 - Datele cu privire la componentelor imobilului au fost preluate de evaluator in procesul inspectiei, in actele prezentate nefiind realizate mentiuni asupra lor.
 - Date tehnice, indici urbanistici si date economice cu privire la teren nu au fost disponibile evaluatorului.

Informatiile descriptive observate si culese de evaluator raman in responsabilitatea acestuia.

- Informatii adecvate de pe piata specifica
 - Piata analizata de catre evaluator s-a referit la piata imobiliara, segmentul de piata a terenurilor virane, intravilane, avand destinatia de terenuri pentru constructii rezidentiale. Datele privind piata imobiliara au avut ca sursa agentii imobiliari de pe segmentul dat, site-uri de specialitate (www.storia.ro, www.homezz.ro, www.imobiliare.ro, www.olx.ro, www.multecase.ro, site-urile agentii imobiliare), presa electronica, notariate si baza de date proprie a evaluatorului. **Datele selectate si verificate de evaluator raman in responsabilitatea acestuia.**

II.9 IPOTEZE SI IPOTEZE SPECIALE

La baza evaluarii stau o serie de ipoteze si ipoteze speciale, prezentate in cele ce urmeaza. Opinia evaluatorului este exprimata in concordanta cu aceste ipoteze si concluzii, precum si cu celelalte aprecieri din acest raport. Principalele ipoteze si limite de care s-a tinut seama in elaborarea prezentului raport de evaluare sunt urmatoarele:


- Evaluatorul a examinat planul de amplasament si delimitarea imobilului vizat de OCPI si a identificat proprietatea impreuna cu proprietarul. Locatia indicata si limitele proprietatii indicate de proprietar se considera a fi corecte.
- Evaluatorul nu este responsabil pentru problemele de natură legală, care afectează fie proprietatea imobiliară evaluată, fie dreptul de proprietate asupra acesteia și care nu sunt cunoscute de către evaluator. În acest sens se precizează că nu au fost făcute cercetări specifice la arhive, iar evaluatorul presupune că titlul de proprietate este valabil și se poate tranzacționa. În cazul în care există o asemenea situație și este cunoscută, aceasta este menționată în raport. Proprietatea

GHOSTONE S.R.L.

Membru corporativ ANEVAR, legitimație 433/2020

CUI: 22714221 ; J33/1701/2007

Cont: RO34 BRDE 340S V238 5269 3400 Banca B.R.D. Suc. C-lung Moldovenească



GEOSTONES.R.L.

Campulung Moldovenesc

str. Alexandru Vlahuta, nr. 19A, jud. Suceava

mobil: 074 315.5245 / 074 333.8249

email: gabrieladanan@yahoo.com



imobiliară se evaluează pe baza premisei că aceasta se află în posesie legală (titlul de proprietate este valabil) și responsabilă.


- Se presupune că proprietatea imobiliară în cauză respectă reglementările privind documentațiile de urbanism, legile de construcție și regulamentele sanitare, iar în cazul în care nu sunt respectate aceste cerințe, valoarea de piață va fi afectată.
- Evaluatorul nu a făcut nici o măsurătoare a proprietatii. Dimensiunile proprietatii au fost preluate/sunt conforme cu actele puse la dispoziție la data evaluării; evaluatorul nu are calificarea de a valida aceste documentatii. Toate planurile imobilului, schitele, planurile de situație puse la dispoziția evaluatorului se considera a fi corecte, dar nu se asuma nici o responsabilitate în această privință.
- Evaluatorul nu este topograf/topometrist/geodez și nu are calificarea necesară pentru a măsura și garanta cu documentele de proprietate/cadastrale. Acest raport are menirea de a estima o valoare a proprietatii identificată și descrisă în raport în ipoteza în care aceasta corespunde cu cea din documentele de proprietate.
- Evaluatorul nu are cunoștință asupra stării ascunse sau invizibile a proprietății (inclusiv, dar fără a se limita doar la acestea, starea și structura solului, structura fizică, sistemele mecanice și alte sisteme de funcționare, fundația, etc.), sau asupra condițiilor adverse de mediu (de pe proprietatea imobiliară în cauză sau de pe o proprietate învecinată, inclusiv prezența substanțelor periculoase, substanțelor toxice etc.), care pot majora sau micșora valoarea proprietății. Se presupune că nu există astfel de condiții dacă ele nu au fost observate, la data inspecției, sau nu au devenit vizibile în perioada efectuării analizei obișnuite, necesară pentru întocmirea raportului de evaluare. Acest raport nu trebuie elaborat ca un audit de mediu sau ca un raport detaliat al stării proprietății, astfel de informații depășind sfera acestui raport și/sau calificarea evaluatorului. Evaluatorul nu oferă garanții explicite sau implicite în privința stării în care se află proprietatea și nu este responsabil pentru existența unor astfel de situații și a eventualelor lor consecințe și nici pentru eventualele procese tehnice de testare necesare descoperirii lor.
- Aspectele juridice se bazează exclusiv pe informațiile și documentele furnizate de către proprietar/destinatar și au fost prezentate fără a se întreprinde verificări sau investigații suplimentare. Dreptul de proprietate este considerat valabil și transferabil. Afirmațiile făcute de evaluator privitoare la descrierea legală a proprietatii nu se substituie avizelor juridice exprimate de specialiști; evaluatorul nu are competența în acest domeniu.

GEOSTONE S.R.L.

Membru corporativ ANEVAR, legitimație 433/2020

CUI: 22714221 ; J33/1701/2007

Cont: RO34 BRDE 340S V238 5269 3400 Banca B.R.D. Suc. C-lung Moldovenesc



GEOSTONES.R.L.

Campulung Moldovenesc

str. Alexandru Vlahuta, nr. 19A, jud. Suceava

mobil: 074 315.5245 / 074 333.8249



email: gabrieladan@yaho.com



- **Proprietatea este libera de sarcini, evaluarea realizandu-se asupra unui drept absolut (real) de proprietate.**
- Se presupune o detinere responsabila si un management competent al proprietatii.
- Nu a realizat o analiza a terenului, prin sapaturi, pentru a analiza conditiile de fundare (in acest scop fiind necesar un studio geo). Nu-mi pot exprima opinia asupra starii solului si acest raport nu trebuie inteles ca ar valida terenul ca fiind constructibil.
- Evaluatorul obține informații, estimări și opinii necesare întocmirii raportului de evaluare, din surse pe care le consideră a fi credibile și evaluatorul consideră că acestea sunt adevărate și corecte. Evaluatorul nu își asumă responsabilitatea în privința acurateții informațiilor furnizate de terțe părți.
- Conținutul acestui raport este confidențial pentru client și destinatar și autorul nu îl va dezvălui unei terțe persoane, cu excepția situațiilor prevăzute de Standardele de Evaluare și/sau atunci când proprietatea a intrat în atenția unui corp judiciar calificat.
- Evaluatorul a fost de acord să-și asume realizarea misiunii încredințate de către clientul numit în raport, în scopul utilizării precizate de către client și în scopul precizat în raport.
- Litigii generate de elemente ascunse sau vecinatati care sa afecteze proprietate evaluate nu au fost identificate;

II.10 RESTRICTII DE UTILIZARE, DIFUZARE SAU PUBLICARE

- Evaluatorul nu-si asuma responsabilitatea fata de utilizatorii nedesemnati si fata de orice utilizare care nu a fost avuta in vedere;
- Raportul de evaluare sau orice alta referire la acesta nu poate fi publicat, nici inclus intr-un document destinat publicitatii fara acordul scris si prealabil al evaluatorului cu specificarea formei si contextului in care urmeaza sa apara.
- Publicarea partiala, precum si utilizarea lui de catre alte persoane decat cele specificate ca beneficiar, atrage dupa sine incetarea obligatiilor contractuale.
- Posesia raportului nu confera dreptul de a-l publica;
- Concluziile prezentului raport de evaluare pot fi valabile doar la data evaluarii;
- Evaluatorul nu-si asuma responsabilitatea pentru efectele juridice;
- Evaluatorul nu-si asuma responsabilitatea pentru orice modificare neautorizata adusa raportului;



14

GEOSTONE S.R.L.

Membreu corporativ ANEVAR, legițimatie 433/2020

CUI: 22714221 ; J33/1701/2007

Cont: RO34 BRDE 340S V238 5269 3400 Banca B.R.D. Suc. C-lung Moldovenesc

GESTONES.R.L.

Campulung Moldovenesc

str. Alexandra Vlahuta, nr. 19A, jud. Suceava

telefon: 074 315.5245 / 074 333.8249

email: gabrieladanan@yahoo.com



GEOSTONE

- Acest raport de evaluare este destinat scopului precizat si numai pentru uzul destinatarului mentionat. Raportul este confidential, strict pentru solicitantul evaluarii si evaluatorul nu accepta nici o responsabilitate fata de alta persoana fizica sau juridica, in nici o circumstanta.

Data: 17.07.2020

Evaluator: Gabriela Dana Nisioi

II.11 DECLARATIA CONFORMITATII CU SEV

Evaluarea s-a realizat in conformitate cu **Standardele de Evaluare a bunurilor, ANEVAR, editia 2018**, care reglementeaza activitatea de evaluare.

Calitatea evaluatorului: membru titular ANEVAR

SEV-urile care au stat la baza evaluarii avand in vedere scopul evaluarii si tipul valorii estimate, sunt:

- *SEV 100 – Cadrul general*
- *SEV 101 – Termenii de referinta ai evaluarii*
- *SEV 102 – Implementare*
- *SEV 103 – Raportarea evaluarii*
- *SEV 230 – Drepturi asupra proprietatii imobiliare*
- *GME 630 – Evaluarea bunurilor imobile*
- *Glosar 2018 (definitii)*




II.12 DESCRIEREA RAPORTULUI

Prezentul raportul de evaluare este instrumentul prin care evaluatorul comunica clientului rezultatele si concluziile evaluarii imobiliare.

Raportul de evaluare intocmit este unul explicativ, detaliat (narativ), in format letric ce poate fi comunicat clientului pe hartie sau pe suport electronic.

Continutul si structura raportului de evaluare respecta cerintele Standardelor de evaluare a bunurilor, ANEVAR, editia 2018, tinand cont si de cerintele clientului legate de tipul de proprietate, de natura si complexitatea misiunii de evaluare.



GEOSTONE S.R.L.

Membru corporativ ANEVAR, legitimatie 433/2020

CUI: 22714221 ; J33/1701/2007

Cont: RO34 BRDE 340S V238 5269 3400 Banca B.R.D. Suc. C-lung Moldovenesc

GEOSTONE S.R.L.

Campulung Moldovenesc

str. Alexandru Vlahuta, nr. 19A, jud. Suceava

mobili: 074 315.5245 / 074 333.8249

email: gabrieladanan@yahoo.com




GEOSTONE

Prezentul raport de evaluare exprima opinia clara si neechivoca si suficient de detaliata, care garanteaza ca informeaza corect si nu v-a duce la neintelegeri asupra situatiei reale si asupra valorii estimate a proprietatii evaluate.

Forma raportului de evaluare a tinut cont de informatiile specifice primite de evaluator la client si de scopul utilizarii evaluarii de catre acesta.

Raportul de evaluare explica metodologia de evaluare, procesele analitice care au fost parcurse in cursul evaluarii si prezinta informatiile semnificative care au fost folosite in analiza.

Raportul de evaluare este obiectiv si **evaluatorul** asigura ca nu exista conflicte de interese, nu este influentat de presiuni din partea clientului sau a unei terte persoane, pentru a prezenta un rezultat predestinat al evaluarii.



GEOSTONE S.R.L.

Membriu corporativ ANEVAR, legitimatie 433/2020

CUI: 22714221 ; J33/1701/2007

Cont: RO34 BRDE 340S V238 5269 3400 Banca B.R.D. Suc. C-lung Moldovenesc

GEOSTONES.R.L.

Campulung Moldovenesc

str. Alexandru Vlahuta, nr. 19A, jud. Suceava

mobil: 074 315.5245 / 074 333.8249

email: gabrieladan@yaho.com



PARTEA III – PREZENTAREA DATELOR

III.1 DATE DESPRE ARIA DE PIATA, ORAS, VECINATATI SI LOCALIZARE



Comuna Pojorîta se află situată în nord - estul României și în vestul județului Suceava Comuna este compusă din satele Valea Putnei și Pojorîta și se învecinează la sud cu Dorna Arini, la nord - vest cu Fundu Moldovei, la vest cu Iacobeni și la nord cu Sadova. Teritoriul comunei Pojorîta este situat din punct de vedere fizico - geografic la poalele Masivului Giumalău (1857 m), în văile râurilor Moldova și Putna. În aval de comuna Pojorîta, Valea Moldovei se îngustează brusc în gresiile și conglomeratele de Muncel, luând aspect tipic de chei, „Cheile Pojorîtei”, care sunt flancate de dealurile Muncel de Nord, Măgura cu Piatra Stejarului la Est. În peretele stâncos și abrupt al Măgurii se găsește rezervația geologică cunoscută sub numele de „Stratele de Pojorîta”.



III.2 DESCRIEREA SITUATIEI JURIDICE

Proprietatea subiect: **teren intravilan, FANEATA cu suprafata de 1.174 mp.**

Actele care atesta dreptul de proprietate: **proprietatea este inregistrata cu drept deplin in favoarea COMUNEI POJORATA, domeniul privat.**



GEOSTONE S.R.L.

Membru corporativ ANEVAR, legitimație 433/2020

CUI: 22714221 ; J33/1701/2007

Cont: RO34 BRDE 340S V238 5269 3400 Banca B.R.D. Suc. C-lung Moldovenesc

GEOSTONES.R.L.

Campulung Moldovenesc

str. Alexandru Vlahuta, nr. 19A, jud. Suceava

mobil: 074 315.5245 / 074 333.8249

email: gabrieladanan@yahoo.com




GEOSTONE

Coraborat actele cadastrale, plan de amplasament si extras de Carte Funciara si cu inspectia in teren nu s-au sesizat diferente, situatia fiind similara cea din teren cu cea din acte de proprietate si cadastrala.

Legal conform actelor cadastarale, imobilul are destinatie de faneata, la data inspectiei imobilul fiind ocupat de constructii.

III.3 DESCRIEREA TERENULUI

- Utilizarea terenului in zona: liber de constructii (pasune, faneata si arabil) si rezidential;
- Utilitati ale amplasamentului: retea alimentare energie electrica;
- Forma: forma regulata;
- Deschidere: Parcela de teren are cale de acces la drum comunal pietruit pe o distanta de 28,00 ml.
- Situatia actuala a terenului: terenul este ocupat de o constructie, fiind amplasat in zona mediana a com. Pojorata;
- Date conform Certificat de urbanism: evaluatorul nu a avut la dispozitie certificat de urbanism;
- Proprietatea are acces la reseaua de alimentare cu energie electrica.
- Puncte de interes: proximitate de mun. Campulung Moldovenesc; ;
- Accesul la teren, front stradal si distanta pana la un drum de importanta locala: Parcela de teren are cale de acces, avand deschidere la drum comunal pietruit.
- Vecinatati ale terenului: la nord – propr. Duceac Veronica si Duceac Petru, la sud - drum comunal, la est - propr. Lucau Aurel, la Vest - propr. Raia Constantin.
- Distanta fata de centre comerciale: - 4,0 km;
- Distanta fata de institutii publice: - 4,0 km de Primaria Pojorata;
- Distanta rutiera fata de retele de transport urban: in zona;
- Topografie: panta;
- Zona verde: terenuri virane si terenuri ocupate de case de locuit unifamiliale;



GEOSTONE S.R.L.

Membru corporativ ANEVAR, legițimatie 433/2020

CUI: 22714221 ; J33/1701/2007

Cont: RO34 BRDE 340S V238 5269 3400 Banca B.R.D. Suc. C-lung Moldovenesc

GESTONES.R.L.

Campulung Moldovenesc

str. Alexandru Vlahuta, nr. 19A, jud. Suceava

mobil: 074 315.5245 / 074 333.8249

email: gabrieladanan@yahoo.com



PARTEA IV – ANALIZA PIETII IMOBILIARE

Analiza pieței este identificarea și studierea pieței pentru un anumit bun sau serviciu. Evaluatorii folosesc analiza pieței pentru a determina dacă este o confirmare a pieței pentru o proprietate existentă cu o anumită utilizare sau dacă este evident că va fi o confirmare a pieței pentru o utilizare propusă a unui amplasament într-un moment în viitor.

Analiza pieței constituie baza pentru a determina cea mai bună utilizare a unei proprietăți. O construcție existentă sau propusă pentru o anumită utilizare poate fi considerată în funcție de criteriile fezabilității financiare și productivității maxime numai după ce s-a demonstrat că există o confirmare corespunzătoare pe piață pentru existența acelei utilizări. Analizele mai aprofundate merg la specificarea caracterului acestor confirmări și asemenea studii pot determina strategii de marketing pentru o proprietate existentă sau propusă, pot defini caracteristici de proiectare a unei dezvoltări imobiliare sau să ajute la estimarea cotei de piață pe care ar putea să o cucerească proprietatea și la estimarea ratei de absorbție probabile.

Pentru a evidenția confirmările pieței pentru o anumită utilizare a unei proprietăți, analistul trebuie să identifice relația dintre cerere și oferta competitivă de pe piața analizată - acum și în viitor. Această relație arată gradul de echilibru (sau dezechilibru) care caracterizează piața prezentă și condițiile ce ar caracteriza piața peste o perioadă de prognoză.

Valoarea de piață a unei proprietăți este în mare măsură o funcție de poziția sa competitivă pe piața sa. Cunoscând caracteristicile proprietății evaluate, evaluatorul va putea identifica proprietățile competitive (oferta) și va putea înțelege avantajele comparative pe care proprietatea le oferă potențialilor cumpărători (cererea). Împreună cu înțelegerea condițiilor economice, a efectului lor asupra piețelor imobiliare, evaluatorul va putea aprecia mai bine influențele externe ce afectează proprietatea.

IV.1 ANALIZA CERERII


Pe piața imobiliară terenurile libere înregistrează de câțiva ani la nivelul ofertei nivele de preturi ce urmăresc interese speculative, fără a fi luată în considerare utilizarea optimă viitoare. În

GEOSTONE S.R.L.

Membru corporativ ANEVAR, legițimatie 433/2020

CUI: 22714221 ; J33/1701/2007

Cont: RO34 BRDE 340S V238 5269 3400 Banca B.R.D. Suc. C-lung Moldovenesc



GESTONES.R.L.

Compu lung Moldovenesc

str. Alexandru Vlahuta, nr. 19A, jud. Suceava

mobili: 074 315.5245 / 074 333.8249

email: gabrieladan@yaho.com



GEOSTONE

general, preturile solicitate pentru loturile libere sunt corelate cu ofertele din zona de amplasare, de cele mai multe ori nefiind luate in considerare tranzactiile incheiate. Din pacate numai uneori cumparatorul sau proprietarul apeleaza si la opinia unor specialisti (evaluatori, agenti sau consultanti imobiliari), care raspund solicitarii prin estimarea valorii de piata, fiind confruntati cu probleme ce afecteaza rezultatul lor : •Cea mai probabila utilizare a terenului liber ar putea sa nu fie aceeaasi cu cea prevazuta in planurile urbanistice; daca proprietatile invecinate, care s-au dezvoltat sub aceeasi utilizare permisibile, inregistreaza rate mari de neocupare este indicata considerarea unei utilizari alternative; •Singurele vanzari disponibile, presupun cumparatori care s-au gandit la o anumita utilizare sau la utilizari specifice proprietatilor pe care le-au achizitionat; sunt oare aceste proprietati comparabile? •Proprietatile care reprezinta cu adevarat vanzari comparabile ar putea fi greu de identificat, daca utilizarea optima sau durata de absorbtie pe piata a proprietatii dezvoltate nu sunt corect estimate; •Consultantul trebuie sa ia in considerare si sa argumenteze fezabilitatea economica si durata probabila de absorbtie a utilizarii adecvate terenului. Valorile estimate se refera adeseori la valoarea reziduala a terenului, obtinuta prin scaderea costurilor dezvoltarii din valoarea de piata a proprietatii terminate. Sunt oare testate astfel de valori si din prisma investitorului? In perioada dezvoltarii se pot modifica costurile de constructie si amenajare, precum si durata de executie a lucrarilor, astfel incat investitorul-cumparator prudent va fi dispus sa plateasca terenul la un pret testat prin analiza de risc al investitiei. Determinarea utilizarii optime este o provocare in special in cazul terenurilor libere intravilane. Cateodata aceasta utilizare este aparenta, iar durata de existenta a utilizarii este greu de stabilit in conditiile in care are un mare efect asupra pretului.

Pentru a reflecta cu acuratete valoarea, vanzarile comparabile trebuie sa aiba un potential de utilizare similar si o durata de utilizare similara. Durata se refera la absorbtia proprietatii in totalitatea ei, dupa terminarea dezvoltarii; este un element critic al valorii in abordarea dezvoltarii, reprezentand o variabila importanta ce influenteaza valoarea de piata a imobilului finalizat. Complexitatea estimarilor creste cand proprietatea are un potential de utilizare mixt. Terenurile libere in exces din vecinatatea proprietatilor avand utilizari permise prin zonarea curenta, pot indica o alta utilizare sau combinatie de utilizari, care ar trebui considerate proprietatii ofertate. Caracteristicile unei pietei in care parcele se vand unor investitori-intreprinzatori in anticiparea dezvoltarii sunt foarte diferite decat cele dintr-o piata in care loturi libere sunt detinute de investitori speculativi. Natura cererii pentru un teren viran variaza functie de motivatiile cumparatorilor sai cei mai probabili. Intreprinzatorii sau cumpara si dezvolta imediat o proprietate sau cumpara imediat terenul in vederea dezvoltarii in urmatorii ani. Un

GEOSTONE S.R.L.

Membru corporativ ANEVAR, legitimatie 433/2020

CUI: 22714221 ; J33/1701/2007

Cont: RO34 BRDE 3405 V238 5269 3400 Banca B.R.D. Suc. C-lung Moldovenesc

GEOSTONES.R.L.

Campulung Moldovenesc

str. Alexandru Vlahuta, nr. 19A, jud. Suceava

mobili: 074 315.5245 / 074 333.8249

email: gabrieladan@yahoo.com



astfel de investitor priveste terenul ca o componenta a proprietatii si care ii va aduce un profit anticipat dupa dezvoltarea sa. Speculatorul considera diferit o parcela nedezvoltata: cativa astfel de investitori vor cumpara terenul pentru a-l revinde cu un castig pe termen scurt. Speculatorii pe termen scurt sunt dependenti de evolutia pietei; ei vor obtine profituri mari daca piata terenului speculat va creste si invers. Alti speculatori folosesc terenul liber ca plasament alternativ de capital pe termen lung. Fortele ce constituie cererea pentru terenuri libere interactioneaza in general, intrucat exista un interes comun. Succesul final al investitorului intreprinzator si al investitorului pe termen lung depinde de cererea cumparatorilor finali. Succesul speculatorului pe termen scurt depinde de abilitatea lui de a previziona ciclurile de piata pe termen scurt, care pot fi sau nu conduse de politica economica. Desi in teoria economica se sugereaza ca pietele terenurilor pe termen scurt sunt determinate de cererea reala a cumparatorilor, in realitate lucreaza alte forte ale pietei. Fluctuatiile pietei pe termen scurt reflecta raspunsul pietei imobiliare la reglementarile zonarii si utilizarii si tendinta participantilor pe piata de a lua decizii pe baza informatiilor imperfecte. Activitatea speculatorilor pe termen scurt conduce la explozia preturilor pe piata, deseori fiind atat de ridicate incat ele depasesc cu mult ceea ce se considera a fi un cost economic rezonabil investitorilor-intreprinzatori. Cu toate acestea , intreprinzatorii pot gasi justificate preturile mari ale terenurilor cat timp presiunea crescuta a cererii utilizatorilor face ca dezvoltarea sa fie fezabila economic. Pe de alta parte, daca presiunea cererii nu e suficienta sa contribuie la un nivel ridicat al preturilor, speculatorii mai degraba vor reduce preturile cerute pentru a le aduce la nivelul solicitat de investitiile intreprinzatorilor. Vanzatorii, cumparatorii si mai ales consultantii acestora trebuie sa inteleaga nu numai caracterul pe termen scurt al pietei pentru parcela libera, dar si cererea pe termen lung a utilizatorilor pentru lotul de teren.

Cererea pentru terenuri, in anul 2019-2020, va continua sa vina din partea segmentului rezidential. Luand in considerare cresterea salariilor si a intentiei de a achizitiona o locuinta, proiectele rezidentiale vor continua sa ramana principalele motoare ale cererii pentru terenuri.

In comunele din zonele montane cererea va fi in continuare generata in principal de utilizatorii finali care care cauta terenuri pentru proiecte individuale (case de locuit unifamiliale, pensiune, case de vacanta).

IV.2 ANALIZA OFERTEI

In cea ce priveste terenurile se face o distinctie clara intre terenurile cu destinatie agricola, ce nu pot fi construite la o data ulterioara, terenurile agricole pretabile pentru o dezvoltare ulterioara.


Piata terenurilor ramane segmentul cel mai riscant al investitiilor imobiliare din Romania, anul acesta consemnand recorduri in materie de scadere a preturilor in majoritatea oraselor mari si medii. In afara

GEOSTONE S.R.L.

Membru corporativ ANEVAR, legitimatie 433/2020

CUI: 22714221 ; J33/1701/2007

Cont: R034 BRDE 340S V238 5269 3400 Banca B.R.D. Suc. C-lung Moldovenesc



GEOSTONES.R.L.

Campulung Moldovenesc

str. Alexandru Vlahuta, nr. 19A, jud. Suceava

mobil: 074 315.5245 / 074 333.8249

email: gabrieladanan@yahoo.com



GEOSTONE

de risc mare si finantare aproape imposibil de obtinut, o alta caracteristica a momentului este dezinteresul cvasitotal pentru orice tip de imobil funciar in provincie.

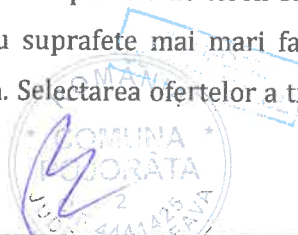
Chiar daca in prima jumatate de an investitorii s-au dovedit activi pe piata, asertiunea este data ca valabila de catre agentii imobiliari doar in cazul pietelor care in anii de boom imobiliar au inregistrat cel mai mare ritm de tranzactii, adica Bucuresti si marile orase (Cluj-Napoca, Timisoara, Constanta si Iasi).

In provincie, unde cu exceptia zonelor de interes turistic sau de afaceri, au lipsit investitiile sau dezvoltarile cu scop speculativ, situatia este in prezent mai mult decat dezastruoasa. Acest fapt este certificat atat de numarul mare de executari silite realizate, cat si de evolutia preturilor de tranzactionare.

Astfel, spre exemplu, analizand comparativ datele privind evolutia pretului in ultimele 12 luni, vom observa ca pietele care au suferit cea mai mare depreciere de preturi sunt acelea care in mod obisnuit se aflau la marginea interesului investitorilor. Altfel spus, ce era mai ieftin s-a ieftinit si mai tare, in timp ce pietele scumpe s-au depreciat cu valori mai mici. Trebuie mentionat ca datele sunt valabile numai in cazul terenurilor aflate la periferia oraselor, avand perspectiva imediata de dezvoltare urbana. Primele cinci orase in topul scaderilor de preturi sunt Iasi, Oradea, Craiova, Bistrita si Resita, orase care, de altfel, se afla in coada clasamentului celor mai scumpe zone din Romania.

In afara de asta, statistica executarilor silite ne arata ca provincia domina si in ceea ce priveste numarul de proprietati in dificultate. Spre exemplu, din cele aproximativ 60 de imobile reprezentand terenuri (arabile si construibile) pentru care BRD organizeaza licitatii, aproape jumatate se afla intr-un singur judet (Dolj), si doar 22% din imobile reprezinta zone de interes imobiliar (Bucuresti, Cluj-Napoca, Brasov), potrivit site-ului bancii. Analistii Colliers anticipau in cadrul raportului de piata pentru primul semestru o intensificare a activitatii de tranzactionare pentru a doua jumatate a anului. „Cu toate acestea, nu ne asteptam inca la stabilizarea preturilor, intrucat incertitudinile privind evolutia economiei persista. Mai mult decat atat, conditiile nesigure de valorificare a produselor finale pe piata imobiliara (apartamente, spatii de birouri, comerciale sau industriale) in perioada imediat urmatoare fac ca investitiile in terenuri sa fie considerate mai riscante”, explica analistii citati.

La data inspectie in zona data s-au identificat parcele de teren oferite spre vanzare. In analiza pietii, evaluatorul a selectat oferte de teren cu suprafete mai mari fata de proprietatea subiect al evaluarii, inasa cu o posibila utilizare rezidentiala. Selectarea ofertelor a tinut cont de analiza terenului



22

GEOSTONE S.R.L.

Membru corporativ ANEVAR, legitimatie 433/2020

CUI: 22714221 ; J33/1701/2007

Cont: RO34 BRDE 340S V238 5269 3400 Banca B.R.D. Suc. C-lung Moldovenesc

GEOSTONES.R.L.

Campulung Moldovenesc

str. Alexandru Vlahuta, nr. 19A, jud. Suceava

mobil: 074 315.5245 / 074 333.8249

email: gabrieladanan@yahoo.com



GEOSTONE

prin prisma celor patru principii ale celei mai bune utilizari (CMBU) si anume legal permisa, posibil fizica, fezabila financiar si maxim productiva.

IV.3 ANALIZA ECHILIBRULUI PIETII

Scopul in care se studiază **cererea și oferta pieței** il reprezintă crearea unui cadru de analiză a comportamentului cumpărătorilor și ofertanților. Curbele cererii arată cum reacționează consumatorii la modificarea prețului, iar curbele ofertei arată care este reacția ofertanților la același fenomen. Atât cererea, cât și oferta sunt mulțimi de valori corespunzătoare unui număr mare de prețuri. Care dintre aceste prețuri vor domina piața? Care va fi cantitatea de bunuri care va fi vandută și cumpărată pe piață? Răspunsurile la aceste întrebări depind de modul in care interacționează ofertanții și cumpărătorii pe piață. Această interacțiune a consumatorilor și ofertanților va conduce la **echilibrul pieței**.

Echilibrul pieței poate fi definit ca acea situație in care, la un anumit preț dominant al pieței, consumatorii pot cumpăra toate bunurile pe care și le doresc, iar producătorii pot vinde toate bunurile pe care sunt dispuși să le pună la dispoziția pieței.



GEOSTONE S.R.L.

Membru corporativ ANEVAR, legițimatie 433/2020

CUI: 22714221 ; J33/1701/2007

Cont: R034 BRDE 340S V238 5269 3400 Banca B.R.D. Suc. C-lung Moldovenesc



PARTEA V – ANALIZA CELEI MAI BUNE UTILIZARI

Relatiile dintre tendintele economice si practica evaluarii sunt evidentiate pe pietele imobiliare. Cunoasterea si intelegerea comportamentului participantilor pe piata sunt esentiale pentru conceptual de cea mai buna utilizare (CMBU). Cand scopul unei evaluari este estimarea valorii de piata, analiza celei mai bune utilizari identifica cea mai profitabila utilizare competitiva pe care o poate avea proprietatea imobiliara subiect.

Definitie:

Cea mai buna utilizare este definita in Standardele de evaluare a bunurilor 2018-Glosar, astfel:

“Utilizarea probabila in mod rezonabil si justificata adecvat, a unui teren liber sau a unei proprietati construite, utilizate care trebuie sa fie posibila din punct de vedere fizica, permisa legal, fezabila financiar si din care rezulta cea mai mare valoare a proprietatii imobiliare”.

Definitia termenului include in mod implicit ideea ca analiza CMBU este privita din perspectiva utilizari unui proprietati in ipoteza ca terenul este liber sau poate deveni liber prin demolarea cladirilor existente.

Analiza terenului considerat a fi liber se concentreaza asupra utilizarilor alternative, iar evaluatorul testeaza fiecare utilizare rezonabila si probabila din punct de vedere a permisibilitatii juridice, posibilitatii fizice, fezabilitatii financiare si profitabilitatii maxime.

Utilizari probabile in mod rezonabil

In cadrul analizei pietii au fost analizate terenurile libere din com. Pojorata.


Concluziile sunt urmatoarele:

- Terenurile construite sunt ocupate de case de locuit, terenurile libere sunt virane, ocupate de pasune sau fanete.
- In imediata apropiere sunt disponibile terenuri libere, dar sunt ocupate de pasune (fanete, arabil), cu deschidere la drum comunal.

In concluzie cea mai probabila utilizare (mentionata cu scopul de a determina CMBU terenuri) va fi in scop rezidential (edificare sau gradina prin comasare cu terenurile invecinate), ceea ce reprezinta o utilizarea intermediara, pana la realizarea PUZ-lui.

Testul de permisivitate legala

Pentru a analiza daca este permisibila legal utilizarea comerciala, este necesar un Certificat de urbanism al terenului. Avand in vedere vecinatatile terenului, consideram ca este posibil legal utilizarea terenului in scop rezidential (edificare sau gradina prin comasare cu terenurile invecinate).



GEOSTONES.R.L.

Campulung Moldovenesc

str. Alexandru Vlahuta, nr. 19A, jud. Suceava

mobili: 074 315.5245 /074 333.8249

email: gabrieladaman@yahoo.com



Testul pentru posibilitatea fizica

Faptul ca in imediata apropiere sunt edificate case de locuit, aduce suficiente indicii pentru a considera ca terenul poate fi construit. Forma, dimensiunile si topografia terenului, existenta utilitatilor, permite faptul ca terenul sa fie construit.

Testul fezabilitatii financiare

Analiza pietii a relevat cu oferte de teren, pretabile pentru constructii rezidentiale.

Astfel de tranzactii sau constructii nu s-ar realiza daca dezvoltarea lor nu ar fi fezabila financiar. Ca urmare activitatea pietii in zona data, indica faptul ca utilizarea este fezabila financiar.

Testul valorii maxime

Avand in vedere caracterul zonei, vecinatatile, cea mai buna utilizare prin testul valorii maxime, va fi utilizare rezidentiala .

Concluzii:

Concluziile celei mai bune utilizari:

- In concluzie cea mai probabila utilizare (mentionata cu scopul de a determina CMBU terenuri) va fi cea actuala- faneata.
- Cumparatorul cel mai probabil este un utilizator final;



GEOSTONE S.R.L.

Membru corporativ ANEVAR, legițimatie 433/2020

CUI: 22714221 ; J33/1701/2007

Cont: RO34 BRDE 340S V238 5269 3400 Banca B.R.D. Suc. C-lung Moldovenesc

GEOSTONES.R.L.

Campulung Moldovenesc

str. Alexandru Vlahuta, nr. 19A, jud. Suceava

telefon: 074 315.5245 / 074 333.8249

email: gabrieladanan@yahoo.com



GEOSTONE

PARTEA VI – EVALUAREA PROPRIETATII

VI.1 METODA COMPARATIILOR DIRECTE

Terenurile sunt clasificate conform art 2. din Legea 18/1991 in functie de destinatie in cinci mari categorii, denumite si grupe de destinatii:

1. Grupa terenurilor cu destinatie agricola (cuprinde terenuri arabile ; cu pasuni, fanete, vii livezi ; pepiniere viticole sau pomicole ; plantatii de hamei si duzi ; sere, solarii rasadnite ; terenuri cu vegetatie forestiera –daca nu sunt amenajari silvice ; pasuni impadurite ; amenajari piscicole ; amenajari de imbunatatiri funciare ; drumuri tehnologice si de exploatare agricola ; etc).

2. Grupa terenurilor cu destinatie forestiera (include terenurile impadurite ; terenurile pentru cultura, productie sau administrare silvica ; terenurile destinate impaduririlor ; terenuri neproductive –daca sunt incadrate in amenajari silvice.

3. Grupa terenurilor din intravilan (cuprinde acele terenuri situate in interiorul limitelor localitatilor pe care sunt amplasate constructii, cladiri si amenajari, dar si terenuri agricole sau forestiere aferente).

4. grupa terenurilor aflate permanent sub ape (cuprinde albiile minore ale cursurilor de ap ; cuvetele lacurilor la nivelele maxime de retentie ; fundul apelor maritime interioare si ale marii teritoriale)

Grupa terenurilor cu destinatie speciala (include terenurile folosite pentru transporturi si pentru constructiile si instalatiile aferente, constructii hidrotehnice, termice, de transport al energiei, gazelor naturale si instalatiile aferente acestora, constructii si instalatii pt telecomunicatii ; pentru exploatare miniere, petroliere ; cariere si halde ; constructii destinate apararii ; plaje, rezervatii naturale, monumente ale naturii, etc). Din perspectiva evaluarii terenul are valoare pentru că ofera utilitate potentiala ca amplasament pentru o structura, facilitate de recreere, exploatare agricola sau drept de trecere pentru cai de transport. Daca terenul are utilitate pentru o anumita utilizare si exista cerere pentru acea utilizare, terenul are valoare pentru o categorie particulara de utilizatori. Principiile si conceptele evaluarii terenului Principiile evaluării care influențează valoarea terenului sunt: 1. anticiparea 2. schimbarea, 3. cererea și oferta 4. substitutia 5. Echilibrul.


Anticiparea înseamnă că valoarea este creată de perspectiva unor beneficii obținabile în viitor. Așadar, dacă cumpărătorii anticipează că amplasamentele cu o anumită localizare vor fi cerute pentru birouri în următorii 5 ani, aceștia pot fi motivați să achiziționeze teren pentru construcție, chiar dacă dezvoltarea spațiilor de birouri nu se face simțită în prezent. Competiția dintre cumpărătorii care

GEOSTONE S.R.L.

Membru corporativ ANEVAR, legitimație 433/2020

CUI: 22714221 ; J33/1701/2007

Cont: RO34 BRDE 340S V238 5269 3400 Banca B.R.D. Suc. C-lung Moldovenesc



[Handwritten signature]
26
3

GEOSTONES.R.L.

Campulung Moldovenesc

str. Alexandru Vlahuta, nr. 19A, jud. Suceava

mobil: 074 315.5245 / 074 333.8249

email: gabrieladanan@yahoo.com



constituie piata pentru aceste amplasamente, creează un nivel de pret pentru teren, care nu prea are legătură cu utilizarea sa curentă. În astfel de circumstanțe, cea mai bună utilizare a amplasamentului poate fi posesia/detinerea speculativă pentru eventuale constructii de birouri. Oferta și cererea pentru amplasamentele cu anumite localizări tind spre echilibru. Dacă oferta scade iar cererea rămâne stabilă sau crește, cresc și preturile.

În vederea determinării valorii de piata a terenurilor din intravilanul și extravilanul localitatilor administrativ – teritoriale componente ale județului Suceava în vederea calculării venitului impozabil rezultat din transferul proprietăților imobiliare din patrimoniul personal, a tarifului ANCP și a onorariului notarilor s-a avut în vedere următoarele :

-Impartirea teritoriilor administrative în funcție de zonarea fiscală a municipiilor, orașelor și comunelor din județ prin care se calculează valoarea taxelor și impozitelor locale ținând cont de faptul că aceasta este în strânsă legătură cu valoarea unei utilizări potențiale a amplasamentului respectiv.

-Definiția ariei de piata în termenii consecvenței comportamentale dintre proprietari și cumpărătorii potențiali;

-Identificarea caracteristicilor ofertei și ale cererii, care influențează creșterea valorii în aria de piata definită;

-Creșterea unei structuri a modelului pentru a determina, printre altele atribute, contribuția caracteristicilor individuale ale proprietății, care influențează valoarea;

-Calibrarea structurii modelului pentru a determina, printre altele atribute, contribuția caracteristicilor individuale ale proprietății, care influențează valoarea;

-Aplicarea concluziilor evidențiate în model la caracteristicile proprietății (proprietăților) ce vor fi evaluate;

-Validarea procesului de evaluare globală a modelului, a cuantificărilor sau a altor rezultate, incluzând indicatorii de performanță pe baza de continuitate și/sau în diverse faze distincte ale procesului; -Verificarea și reconcilierea rezultatelor evaluării globale.

Terenul reprezintă principala sursă pentru orice venit generat de proprietate și are prioritate asupra oricărui venit generat de construcție. Valoarea terenului poate fi egală sau chiar mai mare decât valoarea întregii proprietăți. Terenul are valoare, iar construcțiile contribuie la valoare iar, atunci când nu se întâmplă acest lucru, construcțiile trebuie demolate. În acest caz, costul eliberării terenului este o penalitate sau o contribuție negativă a clădirii, care va fi dedusă din valoarea terenului.

GEOSTONE S.R.L.

Membrii corporativi ANEVAR, legitimație 433/2020

CUI: 22714221 ; J33/1701/2007

Cont: RO34 BRDE 340S V238 5269 3400 Banca B.R.D. Suc. C-lung Moldovenesc

GEOSTONES.R.L.

Compulung Moldovenesc

str. Alexandru Vlahuta, nr. 19A, jud. Suceava

telefon: 074 315.5245 / 074 333.8249

email: gabrieladaman@yahoo.com




GEOSTONE

Evaluarea unui teren liber (neamenajat sau vacant) sau a terenului pe care sunt amplasate amenajari si/sau constructii se poate realiza prin sase metode recunoscute de evaluare.

Cele sase metode recunoscute de evaluare a unui teren sunt:

- Comparatia directa – utilizata pentru evaluarea terenurilor libere sau care sunt considerate a fi libere pentru scopul evaluarii. Valoarea de piata se obtine din dovezile de piata ale preturilor de tranzactionare ale unor terenuri similare, adica valoarea de piata poate fi obtinuta in urma analizei preturilor de piata ale terenurilor libere comparabile, din aceeasi arie de piata, care au fost tranzactionate sau sunt oferite la o data apropiata de data evaluarii.
- Extractia de pe piata - consta in determinarea valorii terenului liber ca o marime reziduala, dupa ce din pretul curent de vanzare al intregii proprietati imobiliare (teren plus constructii) s-a sczut costul de inlocuire net al constructiilor si amenajarilor.
- Alocarea - se bazeaza pe principiul echilibrului si pe cel al contributiei, conform carora exista un raport procentual normal intre valoarea terenului si valoarea intregii proprietati, specific diferitelor categorii de proprietati imobiliare, aflate in locatii diferitelor. Acest raport procentual se obtine din analiza preturilor de vanzare ale unor proprietati comparabile (teren si constructii), dintr-o arie comparabila si competitiva invecinata, cu caracteristici similare.
- Tehnica reziduala sau tehnica capitalizarii directe a venitului net din exploatare alocat terenului, ca marime reziduala, este inscrisa in abordarea prin venit, fiind utilizata cand fluxul de venit este generat atat de constructii, cat si de teren. Aceasta tehnica necesita determinarea venitului net din exploatare anual total al proprietatii imobiliare, determinarea venitului net din exploatare anual alocat constructiilor pe baza ratei de capitalizare aferente constructiilor si capitalizarea venitului net din exploatare alocat doar terenului, cu o rata de capitalizarii.
- Capitalizarea directa a rentei se aplica in cazul in care venitul se obtine din cedarea dreptului de folosinta a terenului in schimbul unei rente sau chirii.
- Analiza fluxului de numerar actualizat - reprezinta o analiza a parcelarii si dezvoltarii terenului neamenajat, pe premise amenajarile si cladirile proiectate reprezinta cea mai probabila utilizare a terenului sau prin exploatarea resurselor de pe teren.



GEOSTONE S.R.L.

Membru corporativ ANEVAR, legitimatie 433/2020

CUI: 22714221 ; J33/1701/2007

Cont: RO34 BRDE 340S V238 5269 3400 Banca B.R.D. Suc. C-lung Moldovenesc

GEOSTONES.R.L.

Campulung Moldovenesc

str. Alexandru Vlahuta, nr. 19A, jud. Suceava

mobili: 074 315.5245 / 074 333.8249

email: gabrieladan@yaho.com



Metoda comparatiei directe

Cea mai recomandata metoda este comparatia vanzarilor, cunoscuta sub denumirea consacrata de metoda comparative directe. Metoda se preteaza la evaluarea tuturor tipurilor de proprietati (terenuri), cu conditia existentei:

- Unui numar suficient de tranzactii recente;
- Unor informatii suficiente si relevante de piata.

Ca si celelalte metode, metoda comparatiei directe este guvernata de principiul substitutiei, care este un principiu de prim rang si care spune ca "nici un comparator (investitor) prudent nu va oferi pentru o proprietate un pret mai mare decat cel care ar putea cumpara o alta proprietate, cu aceeasi utilitate si aceeasi atractivitate, intr-un interval de timp rezonabil.

Valoarea de piata a unei proprietati (teren) este in relatie directa cu preturile unor proprietati (terenuri) comparabile (similare) si competitive. Metoda comparatiei directe se utilizeaza la evaluarea terenurilor libere, sau care se considera libere pentru scopul evaluarii. Metoda se utilizeaza cand exista vanzari de terenuri comparabile. Preturile si alte informatii referitoare la loturi similare de teren sunt analizate, comparate, corectate, si ajustate, in functie de asemanari sau diferentieri. Corectiile se fac intr-o anumita ordine. Sunt supuse acestor corectii preturile vanzarilor comparabile, vis a vis proprietatea (terenul) de evaluat. Corectiile pentru drepturile de proprietate, conditiile de finantare, conditiile de piata si de vanzare se fac inaintea corectiilor pentru localizare si pentru caracteristicile fizice.

Estimarea valorii de piata a terenului subiect al evaluarii, a solicitat analiza a trei proprietati imobiliare comparabile, toate fiind localizate in com. Pojorata, pretabile pentru dezvoltare rezidentiala. Ofertele sunt prezentate in Anexa „Oferte parcele de teren comparabile”, ce este parte integranta din prezentul raport de evaluare.



GEOSTONE S.R.L.

Membru corporativ ANEVAR, legițimatie 433/2020

CUI: 22714221 ; J33/1701/2007

Cont: RO34 BRDE 340S V238 5269 3400 Banca B.R.D. Suc. C-lung Moldovenesc

GEOSTONE S.R.L.

Campulung Moldovenesc

str. Alexandru Vlahuta, nr. 19A, jud. Suceava

mobil: 074 315.5245 / 074 333.8249

email: gabrieladanan@yahoo.com



GEOSTONE

PARTEA VII - ANALIZA REZULTATELOR SI CONCLUZIA ASUPRA VALORII

VII.1 ANALIZA REZULTATELOR

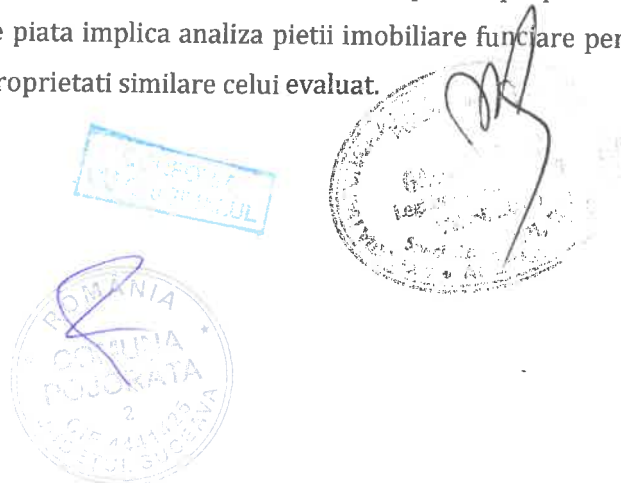
Reconcilierea este analiza unor rezultate alternative pentru a ajunge la estimarea finală a valorii. Pregătindu-se pentru reconcilierea rezultatelor, evaluatorul face o revedere a întregii evaluări, asigurându-se că datele disponibile, tehnicile analitice, raționamentul și logica aplicate, au condus la judecăți consistente. Criteriile cu care un evaluator ajunge la o estimare finală a valorii, fundamentată și semnificativă sunt: ***adecvarea, precizia și cantitatea de informații.***

Pentru reconcilierea rezultatelor s-a procedat la reanalizarea întregii evaluări pentru a verifica dacă datele disponibile, tehnicile analitice, raționamentele și logica aplicată au dus la judecăți consistente. ***Datele utilizate sunt autentice, pertinente, suficiente și au fost obținute din surse de încredere.***

In urma aplicarii metodei comparatiilor directe, VALOAREA DE PIATA terenului este de 3.640 eur.

Argumentele care au stat la baza elaborării acestei opinii, precum și considerentele privind valoarea sunt:

- Scopul evaluării reprezintă un factor important ce trebuie luat în considerare la alegerea valorii finale. Dacă avem în vedere scopul evaluării – vânzarea proprietății, cea mai optimă valoare o constituie valoarea de piață. Estimarea valorii de piață prin metoda comparațiilor directe oferă o valoare similară prețurilor practicate pe piață atunci când există un număr de tranzacții/oferte suficiente. În procesul evaluării au fost identificate suficiente proprietăți similare care să permită aplicarea metodei și care să ofere evaluatorului informațiile necesare pentru a estima o valoare de piață conformă cu condițiile pieții actuale. Estimarea valorii de piață a proprietăților imobiliare prin metoda comparațiilor de piață implică analiza pieții imobiliare funciare pentru identificarea ofertelor/tranzacțiilor de proprietăți similare celui evaluat.



GEOSTONE S.R.L.

Membru corporativ ANEVAR, legițimatie 433/2020

CUI: 22714221 ; J33/1701/2007

Cont: RO34 BRDE 340S V238 5269 3400 Banca B.R.D. Suc. C-lung Moldovenesc

GEOSTONE S.R.L.

Campulung Moldovenesc

str. Alexandru Vlahuta, nr. 19A, jud. Suceava

mail: 074 315.5245 / 074 333.8249

email: gabrieladanan@yahoo.com



VII.2 CONCLUZIA ASUPRA VALORII

Ca rezultat al investigațiilor și analizelor asupra pietii imobiliare și valorii obținută în baza abordărilor de evaluare, în opinia evaluatorului, conform celor trei criterii de apreciere (adecvarea, corectitudinea informațiilor și cantitatea de informații), la data de 17.07.2020, VALOAREA DE PIATA a PROPRIETATII IMOBILIARE -TEREN INTRAVILAN, FÂNEATA CU SUPRAFATA DE 1.174 MP - amplasat în sat Pojorata, nr. 212, com. Pojorata, jud. Suceava, aflat în proprietatea COMUNEI POJORATA -domeniul privat, este de:

17.600 lei respectiv 3.640 eur

valorile nu contin TVA



Data evaluării este 17.07.2020. Cursul BNR 1EUR=4,8428 lei.

Valoarea estimată prin prezentul raport de evaluare este valabilă la data evaluării.



GEOSTONE S.R.L.

Membru corporativ ANEVAR, legitimație 433/2020

CUI: 22714221 ; J33/1701/2007

Cont: RO34 BRDE 340S V238 5269 3400 Banca B.R.D. Suc. C-lung Moldovenesc

GESTONES.R.L.

Campulung Moldovenesc

str. Alexandru Vlahuta, nr. 19A, jud. Suceava

mobil: 074 315.5245 / 074 333.8249

email: gabrieladan@yaho.com



ANEXE

ACTE DE PROPRIETATE

- Nu s-au prezentat evaluatorului acte de proprietate

DOCUMENTATIE CADASTRALA

- Extras de carte funciara pentru informare
- Plan de amplasament si delimitarea imobilului

INFORMATII DE PIATA UTILIZATE, ALTELE FATA DE CELE ENUMERATE LA ANALIZA PIETEI

In analiza pietii imobiliare s-au analizat si datele de pe site-ul Primariei Pojorata, site-uri de analiza imobiliara.

FIGURI, SCHEME, FOTOGRAFII SECUNDARE (neincluse in capitolele anterioare)

Sunt cuprinse in cadrul raportului de evaluare.



GEOSTONE S.R.L.

Membru corporativ ANEVAR, legitimatie 433/2020

CUI: 22714221 ; J33/1701/2007

Cont: RO34 BRDE 340S V238 5269 3400 Banca B.R.D. Suc. C-lung Moldovenesc

GEOSTONES.R.L.

Campulung Moldovenesc

str. Alexandru Vlahuta, nr. 19A, jud. Suceava

mobil: 074 315.5245 / 074 333.8249

email: gabrieladan@yaho.com



BIBLIOGRAFIE

- Standardele de Evaluare, editia 2018;
- Ghid de evaluare GE 1 - Verificarea evaluarilor
- Standarde Profesionale Europene pentru Evaluarea Proprietatilor Imobiliare - TEGOVA
- Inspectia proprietatilor in scopul evaluarii - Corneliu Schiopu, Colectia Biblioteca Anevar, 2005
- Culegerea datelor primare - IROVAL, autor ing. Gh. Badescu
- Evaluarea proprietatii imobiliare - Editia a doua canadiana, 2004
- Evaluarea proprietatii imobiliare - Editia a 13-a, Bucuresti, 2011
- Informatii directe de la institute de proiectare, societati de constructie
- Baze de date specializate ale expertilor, studii de piata efectuate de evaluatori pentru stabilirea preturilor actuale



GEOSTONE S.R.L.


Membru corporativ ANEVAR, legitimatie 433/2020

CUI: 22714221 ; J33/1701/2007

Cont: RO34 BRDE 340S V238 5269 3400 Banca B.R.D. Suc. C-lung Moldovenesc

Clasificare teren	intravilan	intravilan	intravilan	intravilan
<i>Explicatii pentru corectii</i>	<i>Nu s-au realizat corectii intucut din informatiile de pe piata toate terenurile din zona sunt in intravilanul localitatii</i>			
Corectie procentuala		0%	0%	0%
Corectie totala pentru clasificare		0,00	0,00	0,00
Pret de vanzare (eur/mp)		7,20	6,60	7,00
8 ACCES AMPLASAMENT				
Accesul catre amplasament	conform Planului de amplasament parcela de teren are deschidere la cale de acces, pe o distanta de 28 ml la drum pietruit	drum comunal asfaltat	drum pietruit	deschidere la drum principal
Corectie procentuala		-20%	0%	-10%
Corectie totala pentru acces		-2,20	-1,00	-2,00
Pret de vanzare (eur/mp)		5,00	5,60	5,00
9 CARACTERISTICI FIZICE				
a Marime (dimensiune) (mp)	1.174,00	3.856,00	2.637,00	2.000,00
<i>Explicatii pentru corectii</i>	<i>Proprietatea subiect are o suprafata mult mai mica fata de loturile de teren oferite pe piata in com. Pojorata, suprafata optima, conform datelor de pe piata fiind de 1500-2000 mp, astfel comparabilele A, B si C vor avea corectii ale preturilor, negative</i>			
Corectie procentuala		-20%	-20%	-20%
Corectie totala		-1,00	-1,12	-1,00
Pret de vanzare (eur/mp)		4,00	4,48	4,00
b Forma (raport dimensiuni) si front stradal	forma regulata	regulata	regulata	regulata
Corectie procentuala		-10%	-10%	-10%
Corectie totala pentru forma si front		-0,40	-0,45	-0,40
c Topografie	panta	plan	plan	plan
Corectie procentuala		0%	0%	0%
Corectie totala pentru topografie		-0,50	-0,50	0,00
Pret de vanzare (eur/mp)		3,10	3,53	3,60
10 UTILITATI DISPONIBILE				
Utilitati (en el/apa/canalizare/gaz metan/termoficare/alte)	electricitate/apa-da/canalizare-nu/gaz-nu	electricitate/apa	electricitate/apa	electricitate/apa
<i>Explicatii pentru corectii</i>	<i>Comparabilele A, B si C dispun de retea alimentare energie electrica si retea alimentare apa, la fel si proprietatea supusa evaluarii dispune de retea alimentare energie electrica, astfel nu se realizeaza corectii</i>			
Corectie procentuala		0%	0%	0%
11 ZONAREA				
Zonarea -tipul zonei	zona mediana / zona cu utilizare rezidentiala si prestari servicii / comercial (turistic)	zona ocupata de case de locuit, pensiuni si case de vacanta	zona ocupata de case de locuit, pensiuni si case de vacanta	zona ocupata de case de locuit, pensiuni si case de vacanta /prestari servicii
<i>Explicatii pentru corectii</i>	<i>Zona amplasarii proprietii supuse evaluarii si comaparabilele, sunt zone ocupate de case de locuit si pensiuni</i>			
Corectie procentuala		0%	0%	0%
Corectie totala pentru zonare		0,00	0,00	0,00
Pret de vanzare (eur/mp)		3,10	3,53	3,60
Corectie totala neta	absoluta	-3,90	-5,40	-5,40
Corectie totala bruta	ca % din pretul de vanzare	-49%	-54%	-54%
	absoluta	4,10	6,40	6,40
	ca % din pretul de vanzare	51%	64%	64%
Valoarea de piata a terenului in suprafata de 1174 mp (fara TVA)				3.640 €
				17.600 lei

Curs BNR la data de 17.07.2020 4,8428 lei



GRILA DE COMPARATII

TEREN INTRAVILAN, CU CATEGORIA DE FOLOSINTA FANEATA CU SUPRAFATA DE 1174 MP, INSCRIS IN CARTEA FUNCIARA 34763/POJORATA, CU NR. CAD. 34763




Nr. crt.	Elemente de comparatie	Proprietatea subiect	Comparabila A	Comparabila B	Comparabila C
	Suprafata terenului (mp)	1.174,00	3.856,00	2.637,00	2.000,00
	Pret de vanzare (lei/mp)		8,00	4,00	10,00
	1 DREPTUL DE PROPRIETATE				
	Drepturi de proprietate transmise	drept deplin de proprietate	drept deplin de proprietate	drept deplin de proprietate	drept deplin de proprietate
	2 RESTRICTII LEGALE				
	Restrictii legale -coeficienti urbanistici				
	3 CONDITII DE FINANTARE				
	Conditii de finantare	de piata	similare	similare	similare
	4 CONDITII DE VANZARE				
	Conditii de vanzare	nepartinitoare	nepartinitoare	nepartinitoare	nepartinitoare
	5 CONDITII DE PIATA				
	Conditii ale pietii	prezent	prezent	prezent	prezent
	6 LOCALIZARE				
	Localizare	terenul este amplasat in intravilan com. Pojorata, zona mediana, jud. Suceava	terenul este amplasat in intravilan, com. Pojorata, zona mediana, jud. Suceava	terenul este amplasat in com. Pojorata, zona periferica, jud. Suceava	terenul este amplasat in com. Pojorata, zona centrala, jud. Suceava
	7 CLASIFICARE TEREN				
	Clasificare teren	intravilan	intravilan	intravilan	intravilan
	8 ACCES AMPLASAMENT				
	Accesul catre amplasament	conform Planului de amplasament parcela de teren are deschidere la cale de acces, pe o distanta de 28,00 m la drum pietruit	drum comunal asfaltat	drum pietruit	deschidere la drum principal
	9 CARACTERISTICI FIZICE				
a	Marime (dimensiune) (mp)	1.174,00	3.856,00	2.637,00	2.000,00
b	Forma (raport dimensiuni) si front stradal	forma regulata	regulata	regulata	regulata
c	Topografie	panta	plan	plan	plan
	10 UTILITATI DISPONIBILE				
	Utilitati (en ei/apa/canalizare/gaz metan/termoficare/alte)	electricitate/apa-da/canalizare-nu/gaz- nu	electricitate/apa	electricitate/apa	electricitate/apa
	11 ZONAREA				
	Zonarea -tipul zonei	zona mediana / zona cu utilizare rezidentiala si prestari servicii / comercial (turistic)	zona ocupata de case de locuit, pensiuni si case de vacanta	zona ocupata de case de locuit, pensiuni si case de vacanta	zona ocupata de case de locuit, pensiuni si case de vacanta / prestari servicii




VALOAREA DE PIATA A TERENULUI ESTIMATA PRIN METODA COMPARATIILOR DIRECTE
TEREN INTRAVILAN, CU CATEGORIA DE FOLOSINTA FANEATA CU SUPRAFATA DE 1174 MP, INSCRIS IN CARTEA FUNCIARA 34763/POJORATA, CU NR. CAD. 34763

Nr. crt.	Elemente de comparatie	Proprietatea subiect	Comparabila A	Comparabila B	Comparabila D
	Suprafata terenului (mp)	1.174,00	3.856,00	2.637,00	2.000,00
	Pret de vanzare (eur/mp)		8,00	4,00	10,00
1 DREPTUL DE PROPRIETATE					
	Drepturi de proprietate transmise	drept deplin de proprietate	drept deplin de proprietate	drept deplin de proprietate	drept deplin de proprietate
	<i>Explicatii pentru corectii</i>	<i>Corectii pentru dreptul de proprietate nu s-au realizat, intrucat toate proprietatile sunt detinute cu drept deplin de proprietate</i>			
	Corectie procentuala		0%	0%	0%
	Corectie totala pentru Drepturi de proprietate		0,00	0,00	0,00
	Pret de vanzare (eur/mp)		8,00	4,00	10,00
2 RESTRICTII LEGALE					
	Restrictii legale -coeficienti urbanistici	-	-	-	-
	<i>Explicatii pentru corectii</i>	<i>Corectii pentru restrictiile urbanistice in zona nu s-au realizat intrucat nu sunt informatii privind coeficientii urbanistici</i>			
	Corectie procentuala pentru Restrictii		0%	0%	0%
	Corectie totala pentru Restrictii legale - coeficienti urbanistici		0,00	0,00	0,00
	Corectie procentuala pentru autorizatie		0%	0%	0%
	Corectie pentru autorizatie de construire		0,00	0,00	0,00
	Pret de vanzare (eur/mp)		8,00	4,00	10,00
3 CONDITII DE FINANTARE					
	Conditii de finantare	de piata	similare	similare	similare
	<i>Explicatii pentru corectii</i>	<i>Corectii pentru conditii de finantare nu s-au realizat intrucat conditiile de finantare sunt de piata in toate cazurile</i>			
	Corectie procentuala		0%	0%	0%
	Corectie totala pentru finantare		0,00	0,00	0,00
	Pret corectat (lei/mp)		8,00	4,00	10,00
4 CONDITII DE VANZARE					
	Conditii de vanzare	?	oferta	oferta	oferta
	<i>Explicatii pentru corectii</i>	<i>Conform datelor de pe piata, se negociaza pana la 10% din pretul oferit, in cazul confirmarii tranzactiei</i>			
	Corectie procentuala		-10%	-10%	-10%
	Corectie totala pentru conditii de vanzare		-0,8	-0,4	-1
	Pret de vanzare (eur/mp)		7,20	3,60	9,00
5 CONDITII DE PIATA					
	Conditii ale pietii	prezent	prezent	prezent	prezent
	<i>Explicatii pentru corectii</i>	<i>Corectii pentru conditiile pietii nu se realizeaza intrucat tranzactia si ofertele sunt prezente, neincadrandu-se in perioada de fluctuatii ale pietii.</i>			
	Corectie procentuala		0%	0%	0%
	Corectie totala pentru conditii ale pietii		0,00	0,00	0,00
	Pret de vanzare (eur/mp)		7,20	3,60	9,00

6 LOCALIZARE					
Localizare	terenul este amplasat in intravilan com. Pojorata, zona mediana, jud. Suceava	terenul este amplasat in intravilan, com. Pojorata, zona mediana, jud. Suceava	terenul este amplasat in com. Pojorata, zona periferica, jud. Suceava	terenul este amplasat in com. Pojorata, zona centrala, jud. Suceava	
		0%	83%		-22%
		0,00	3,00		-2,00
		7,20	6,60		0,00
7 CLASIFICARE TEREN					





COMUNA POJORĂȚI
 Legitimă Nr. 1719
 Valabil 2020
 Specializarea: EP, EP1
 ANEVAR • ANEVAR • ANEVAR

**EXTRAS DE CARTE FUNCİARĂ
 PENTRU INFORMARE**

Carte Funciară Nr. 34763 Pojorâta

Cod verificare

100085709838



A. Partea I. Descrierea imobilului

TEREN Intravilan

Adresa: Loc. Pojorâta, Nr. 212, Jud. Suceava

Nr. Crt	Nr. cadastral Nr. topografic	Suprafața* (mp)	Observații / Referințe
A1	34763	1.174	Teren neimprejmuit; Imobil partial imprejmuit

B. Partea II. Proprietari și acte

Înscrieri privitoare la dreptul de proprietate și alte drepturi reale	Referințe
7745 / 24/06/2020	
Act Administrativ nr. 114, din 08/11/2018 emis de CONSILIUL LOCAL POJORATA (anexa la HCL 114/2018); Act Administrativ nr. 297, din 17/01/2020 emis de PRIMARIA COM POJORATA; Act Administrativ nr. 12, din 26/02/2019 emis de CONSILIUL LOCAL POJORATA;	
B2 1/1 Intabulare, drept de PROPRIETATE, dobandit prin Lege, cota actuala 1) COMUNA POJORATA , CIF:4441425, DOMENIUL PRIVAT	A1

C. Partea III. SARCINI .

Inscrieri privind dezmembrămintele dreptului de proprietate, drepturi reale de garanție și sarcini	Referințe
NU SUNT	



Anexa Nr. 1 La Partea I**Teren**

Nr cadastral	Suprafața (mp)*	Observații / Referințe
34763	1.174	Imobil partial imprejmuit

* Suprafața este determinată în planul de proiecție Stereo 70.

DETALII LINIARE IMOBIL

**Date referitoare la teren**

Nr Crt	Categorie folosință	Intra vilan	Suprafața (mp)	Tarla	Parcelă	Nr. topo	Observații / Referințe
1	faneata	DA	1.174	-	-	-	

Lungime Segmente

1) Valorile lungimilor segmentelor sunt obținute din proiecție în plan.

Punct început	Punct sfârșit	Lungime segment (** (m)
1	2	1.361
2	3	4.036
3	4	7.784
4	5	9.436
5	6	4.623
6	7	6.697



Punct început	Punct sfârșit	Lungime segment (** (m)
7	8	6.572
8	9	7.492
9	10	15.609
10	11	6.441
11	12	3.943
12	13	11.543
13	14	20.015
14	15	4.342
15	1	29.94

** Lungimile segmentelor sunt determinate în planul de proiecție Stereo 70 și sunt rotunjite la 1 milimetru.
 *** Distanța dintre puncte este formată din segmente cumulate ce sunt mai mici decât valoarea 1 milimetru.

Certific că prezentul extras corespunde cu pozițiile în vigoare din cartea funciară originală, păstrată de acest birou.

Prezentul extras de carte funciară este valabil la autentificarea de către notarul public a actelor juridice prin care se sting drepturile reale precum și pentru dezbaterile succesiunilor, iar informațiile prezentate sunt susceptibile de orice modificare, în condițiile legii.

S-a achitat tariful de 0 RON, -, pentru serviciul de publicitate imobiliară cu codul nr. 211.

Data soluționării,
02-07-2020

Data eliberării,
//___

Asistent Registrator,
OVIDIU MOCANU

(parafa și semnătura)

Referent,

(parafa și semnătura)

Ovidiu
Mocanu

Semnat digital
de Ovidiu
Mocanu
Data: 2020.07.03
11:35:24 +03'00'



PLAN DE AMPLASAMENT SI DELIMITARE A IMOBILULUI.
Scara 1: 500

Nr. Cadastral	Suprafata masurata (mp)	Adresa imobilului
	1174	sat Pojorata, nr. 212, com. Pojorata, jud. Suceava

Cartea Funciara	UAT	Pojorata
-----------------	-----	----------

A. Date referitoare la teren		
Nr. Parcela	Categoria de folosinta	Suprafata [mp]
1	F	1174
Total		1174

Terenul este neimprejmuit pe latura 1-2 si imprejmuit cu gard din plasa pe latura 2-15-1

B. Date referitoare la constructii		
Cod constr.	Destinatie	Suprafata construita la sol [mp]
Total		

Suprafata masurata = 1174 mp
Suprafata din acte = 1174 mp

Executant: ing. Daniel Rebenciu	Inspector: Confirm introducerea imobilului in baza de date integrata si atribuirea numarului cadastral. Confirm executarea masuratorilor la teren, corectitudinea intocmirii documentatiei cadastrale si corespondenta acesteia cu realitatea din teren.
Sernat digital de REBENCIUC DANIEL 'Data: 2020.06.24 12:46:53 +03'00'	Alina-Florina Cioba Digitally signed by Alina-Florina Cioba Date: 2020.06.24 19:19:19 +03'00'

Data: Martie 2020

